


# Mitteilungen 2024 Programm 2024

[www.alpenverein-kaufbeuren-gablonz.de](http://www.alpenverein-kaufbeuren-gablonz.de)

## Inhaltsverzeichnis

1	Veranstaltungen
2	Vorwort 2024
4	Geschäftsstelle / Mitgliederservice
5	Hinweis zum Datenschutz
6	Mitgliedschaft
7	Materialausgabe - Sektionsbücherei
8	Fragen zur Mitgliedschaft (FAQ)
10	Allgäu Hoch 7
11	Wir gedenken
12	Die Leitung der Sektion Kaufbeuren-Gablonz
14	Wir sind für Euch da
19	Unsere Routenschrauber
20	Klimaschutz in unserer Sektion
22	Ein Jahr Photovoltaik
24	Jubilare
26	Bund Naturschutz
28	Familiengruppe „Bärenbande“
30	Familiengruppe „Bergpiraten“
31	Familiengruppe „Die Teufelskrallen“
32	jdav
33	Jugendtourenprogramm
34	Jugend 1 „Alpine Rotznasen“
35	Jugendgruppe 12-15
36	Jugend 2 „Karabin(i)eris“
37	Jungmannschaft „Die Jungen Wilden“
38	PUMA
40	Kletterjugend 10-14
41	Klettergruppe „Die Klettererchen“
41	Klettergruppe „Kletteryogis“
42	Klettergruppe „Die Tafelrunde“
44	Klettergruppe „Montagvormittag“
45	Klettergruppe „Mittwochvormittag“
46	Bergwandergruppe „BuS“
48	Bergwandergruppe „AKTIV“
50	Bergwandergruppe „Genusswanderer“
52	Kajakgruppe „Kaufbeurer Paddler“
53	MTB-Gruppe
54	Teilnahmebedingungen
56	Schwierigkeit / Kondition / Ausrüstung
62	Kurse
66	Touren



## Trainings:

Ort: Turnhalle der FOS Kaufbeuren,  
Josef-Fischer-Str. 5, für alle Mitglieder

Das ganze Jahr hindurch (außer in den Ferien)

**Zirkeltraining jeden Montag,  
19:15 – 20:15 Uhr**

Leitung : Michael Seifert

Von Oktober bis März (außer in den Ferien)

**Skigymnastik jeden Mittwoch,  
20:00 – 21:00 Uhr**

Leitung : Ronja Bosse, Silke Hopp, Martin Hopp,  
Valentin Thoss für den Skiclub Kaufbeuren

Von Oktober bis März (außer in den Ferien)

**Skigymnastik jeden Donnerstag,  
20:00 – 21:00 Uhr**

Leitung : Angelika Hohler

Von Oktober bis März (außer in den Ferien)

**Skigymnastik jeden Freitag,  
20:00 – 21:00 Uhr**

Leitung : Cornelia Nagel, Thomas Bosse  
Florian Brath, Franz Plha

Die Skigymnastik ist eine gemeinsame Veranstaltung  
des Skiclubs und der Sektion Kaufbeuren-  
Gablonz.

## ANKÜNDIGUNG

ALLES GUTE ZUM GEBURTSTAG LIEBE SKIGYMNASTIK

Unsere Skigymnastik wird 60 Jahre jung!  
2024 wird gefeiert - voraussichtlich 09. Februar  
2024 im Rahmen der Skigymnastik!

## Mitgliederversammlung

Die ordentliche Mitgliederversammlung der Sektion  
Kaufbeuren-Gablonz des Deutschen Alpenvereins  
(DAV) e.V. findet am **Mittwoch, den 20.03.2024,**  
**um 19:00 Uhr** im Vereinszentrum, Buronstr. 99,  
87600 Kaufbeuren statt.

Zum Ablauf der Mitgliederversammlung gibt es  
eine Geschäftsordnung, die eingesehen werden  
kann unter folgender Web-Adresse:

[www.alpenverein-kaufbeuren-gablonz.de](http://www.alpenverein-kaufbeuren-gablonz.de)

Die Tagesordnung entnehmen Sie bitte der Tages-  
presse und unserer Homepage.

## Jugendvollversammlung

Termine für die Jugendvollversammlung:

Freitag, 15.11.2024 um 17:00 Uhr  
im Vereinszentrum

Näheres und die Tagesordnung werden per Plakat  
und über die Gruppenleiter bekannt gegeben.

## Kinderskigymnastik – Ballspiele und leichte Fitnessübungen für 8 bis 12-jährige

Ort : Turnhalle der Ludwig-Reinhard-  
Schule, am Sonneneck

Wann : ab November (außer in den Ferien)  
**jeden Do., 18:00 – 19:30 Uhr**

(Kooperation mit dem  
Skiclub-Kaufbeuren)

Leitung : Lorenz Dudenhausen, Rudolf Parbus

## Regelmäßiger MTB-Treff 2024:

Wann : **09.04. bis 24.09.2024**  
jeden Dienstag

(auch Ferien außer feiertags)

Start : **ab 09.04.** vom Vereinszentrum,  
Buronstr. 99

**ab 02.07.** vom Parkplatz FOS  
jeweils um 18:00 Uhr

Dauer : je Strecke ca. 1 – 2,5 Stunden

Leitung : Werner Ottner

## Sonstige Termine im Vereinszentrum, Buronstr. 99 (wenn kein anderer Veranstaltungsort angegeben ist)

- Mittwoch, 24.01.2024, 19:00 Uhr, Dankeschönfest
- Mittwoch, 13.03.2024, 19:30 Uhr, gemeinsame Ver-  
anstaltung mit dem Bund Naturschutz, Vortrag zum  
Thema: „Vorstellung der Günztalstiftung als Anre-  
gung für das Wertachgebiet“
- Mittwoch, 20.03.2024, 19:00 Uhr,  
Mitgliederversammlung, Vereinszentrum, Buronstr. 99
- Dienstag, 09.04.-24.09.2024, 18:00 Uhr, MTB Treff
- Mittwoch, 17.04.2024, 19:00 Uhr,  
Ehrung unserer Jubilare
- Sonntag, 21.07.2024, Bergmesse Schallerkapelle,  
nähere Infos bei Fam. Wagner, Tel.: 08343 405

## Vorwort 2024



Liebe Mitglieder (und natürlich alle, die es noch werden wollen),

das vergangene Jahr hat uns deutlich gezeigt, dass Wettereinflüsse unseren Bergaufenthalt empfindlich stören können. Starkregen, der Murenabgänge, zerstörte Brücken und Wege nach sich zieht oder sehr heißes und trockenes Wetter, was mancherorts zu frühzeitigen Hüttenschließungen führte, da sie nicht mehr genügend Wasser für die Gäste zur Verfügung haben. Letztes Jahr hat es so viele Hütten und Wege betroffen wie noch nie. Die Reparatur von Wegen oder die alternative Versorgung mit Wasser auf Hütten dauert oft sehr lange und kostet enorm viel Geld. Die 360 DAV- Sektionen stehen dafür in einer Solidargemeinschaft zusammen. Jede Sektion führt an den Bundesverband einen bestimmten Teil ihrer Mitgliedsbeiträge ab. Dieser wiederum unterstützt bedürftige Sektionen bei Baumaßnahmen oder Renovierungen von Hütten und Kletteranlagen. Das gesamte Wegenetz fällt bei Reparaturen ebenso in diesen Bereich. Leider sind gerade in diesem Bereich die Teuerungsraten von 2019 bis heute bis über 50 Prozent gestiegen. Im Verhältnis zu den Bedarfen ist der Topf der Solidargemeinschaft nicht mitgewachsen. Aus diesem Grund wird in der Hauptversammlung aller Sektionen im Herbst 2023 wohl eine Erhöhung der Gelder an den Bundesverband beschlossen werden müssen. Um nicht nur dem Bedarf für die Hütten, Wege und Kletteranlagen gerecht zu werden und die anderen normalen Teuerungen auch noch zu berücksichtigen, wird wohl eine Erhöhung bis zu 8,50 Euro pro Mitglied erwartet (Das Heft wird weit vor der Hauptversammlung gedruckt. Deshalb kann hier noch nichts Genaueres berichtet werden). Aus diesem Grund sind wir voraussichtlich gezwungen, die Erhöhung der Mitgliederversammlung im März 2024 zum Beschluss vorzulegen, um dann ab Januar 2025 den neuen Beitrag erheben zu können.

Wie ich schon mehrfach angekündigt habe, will der DAV bis 2030 klimaneutral werden. Dazu wurden die letzten beiden Jahre alle Aktivitäten der Sektion erfasst und in einen CO<sub>2</sub>-Ausstoß umgerechnet. Aufgrund der Nähe der Sektion zu den Bergen und dem energetisch sehr guten Vereins- und Kletterzentrum steht unsere Sektion im Verhältnis zu anderen Sektionen sehr gut da. Unser CO<sub>2</sub>-Verbrauch ist sehr niedrig und wir können nur noch an wenigen Stellschrauben eine Verbesserung herbeiführen. Genaue Zahlen etc. könnt ihr beim Bericht des Klimaschutzreferenten nachlesen.

Selbstverständlich wollen wir neben dem „Berge schützen“ auch noch die „Berge nutzen“. Dazu haben wir auf der Website eine neue Rubrik eröffnet mit verschiedenen Vorschlägen für Touren oder Tourengebiete, welche von Kaufbeuren aus leicht mit den öffentlichen Verkehrsmitteln zu erreichen sind. Wer das nicht will aber gerne mit anderen ins Gebirge geht, dem kann ich nur die Teilnahme an unseren Gruppen oder dem übergreifenden Touren- und Kursangebot ans Herz legen. Auch heuer bieten die vielen Touren- und Gruppenleitungen wieder ein buntes Programm für Euch an.





Um die Sektion so attraktiv wie bisher zu halten, ist natürlich eine Vielzahl von Menschen notwendig, die diese Angebote so gut und lebhaft ausfüllen. Hierfür bedanke ich mich recht herzlich bei allen Mitwirkenden bei Touren, Jugend, Beirat, Vorstand, Hauptamt, Routenschrauben, Kletterbetreuung, Skigymnastik, Kapellenbetreuung, Biotoppflege, Helferinnen und Helfern und bei unseren befreundeten Vereinen wie Bund Naturschutz, Skiclub Kaufbeuren und Bergwacht Kaufbeuren. Ebenso bei der Stadt Kaufbeuren für die gute Zusammenarbeit und die Unterstützung zur Sportförderung.

Danke allen Personen, die uns durch Spenden unterstützen.

Ich wünsche allen ein erlebnisreiches, unfallfreies und gesundes Bergjahr 2024.

Ralf Trinkwalder  
Vorsitzender ■



Dieses  
Team  
punktet:

Sport & Brille



Salzmarkt 10  
Kaufbeuren

## Deutscher Alpenverein (DAV) e.V. Sektion Kaufbeuren-Gablonz

### Unsere Geschäftsstelle:

Buronstraße 99  
87600 Kaufbeuren  
Telefon : 08341 73016  
Telefax : 08341 875019  
info@alpenverein-kaufbeuren-gablonz.de  
www.alpenverein-kaufbeuren-gablonz.de  
GPS DAV Parkplatz: N47°53.939'  
E10°37.014'  
GPS DAV Eingang: N47°53.872'  
E10°37.000'

### Öffnungszeiten:

Mo + Do 17:30 - 20:00 Uhr  
Di + Mi 08:00 - 11:00 Uhr

in den Ferien:

Do 17:30 - 20:00 Uhr  
und nach Absprache

### Bankverbindung:

Sparkasse Allgäu  
IBAN: DE76 7335 0000 1800 0120 05  
BIC: BYLADEM1ALG

## Gründe für eine Sektionsmitgliedschaft

### Mitgliederservice

#### Aufnahmeantrag

Anmeldung einfach und schnell – unter:  
[www.alpenverein-kaufbeuren-gablonz.de](http://www.alpenverein-kaufbeuren-gablonz.de)

#### Änderungsmeldungen

Online über „mein.alpenverein.de“ unter  
[www.alpenverein-kaufbeuren-gablonz.de](http://www.alpenverein-kaufbeuren-gablonz.de)  
Adressänderungen, Bankverbindung und persönliche Daten lassen sich online ändern. Ebenso können Sie den Bezug des Panorama's, unseres Jahresberichts oder Newsletters wählen.

von links nach rechts oben:  
Helga Obermüller, Digitalisierungsbeauftragte, Homepage  
Reinhold Grondinger, IT  
Hanns-Peter Rehle, Vereinsbus  
Markus Sommer, Bouldermanagement  
Christopher Rolf, Kletteranlagenbetreuer  
Albert Schuster, Multifunktion  
Georg Fischer, Hausmeisterei

von links nach rechts unten:  
Klaus Simon, Routenbaumanagement  
Lissy Kuhne, Büro  
Sabrina Möst, Buchhaltung  
Barbara Löffler, Büro  
Katrin Ruprecht, Büro

### Versicherungsschutz Würzburger Versicherung

Mit dem Alpinen Sicherheits-Service (ASS) weltweiter Versicherungsschutz bei allen Bergsportarten

- Kostenerstattung für Such-, Bergungs- und Rettungskosten bis zu 25.000 € je Person und Ereignis
- Übernahme der unfallbedingten Heilkosten im Ausland
- Assistance-Leistungen, 24-Stunden-Notrufzentrale, +49 (0)8930657091

### Vergünstigungen auf Hütten

- Verbilligte Übernachtung auf über 2.000 Alpenvereinsstütten
- Bevorzugte Behandlung bei Schlafplatzvergabe
- Preisgünstigeres Bergsteigeressen
- Alpenvereinschlüssel

### Deutschlandweiter, vergünstigter Zugang zu DAV-Kletteranlagen

DAV Kletterzentrum Kaufbeuren

### Programm, Kurse

- attraktive Kurs- und Tourenprogramme
- gemeinsame Unternehmungen mit unseren Familien-, Jugend-, MTB-, Kletter- und Seniorenwandergruppen
- Aus- und Fortbildungskurse für viele Bergsportarten

### Natur- und Umweltschutz Ausbildung

Möglichkeit sich in der Sektion für die Zukunft des Bergsports in intakter Natur zu engagieren.

### Ehrenamtliches Engagement

in einem der vielen Bereiche der Sektionsarbeit



## Hinweis zum Datenschutz

Seit dem 25.05.2018 gilt die Datenschutz-Grundverordnung (DS-GVO).

Die Sektion Kaufbeuren-Gablonz nimmt die Verpflichtung zum Datenschutz sehr ernst. Ein Datenschutzbeauftragter ist in unserem Verein nicht erforderlich. Verantwortlich für den Datenschutz ist mithin der Verein Deutscher Alpenverein Sektion Kaufbeuren-Gablonz, Buronstraße 99, 87600 Kaufbeuren, Tel. 08341-73016, vertreten durch den 1. Vorsitzenden Ralf Trinkwalder.

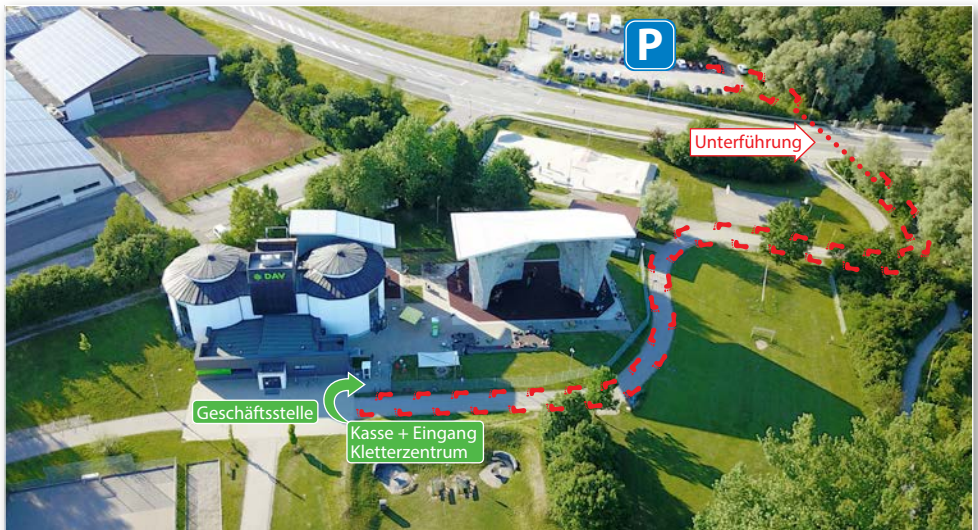
Im Rahmen der Mitgliedschaft verarbeitet der Verein notwendigerweise personenbezogene Daten seiner Mitglieder (z.B.: Name, Anschrift, Geburtsdatum, Bankverbindungsdaten, Telefonnummern und E-Mailadressen). Dies erfolgt auf der Rechtsgrundlage des Art. 6 Abs. 1 S.1 lit. b DS-GVO.

Für weitergehende Verarbeitungsvorgänge bedarf der Verein der Einwilligung des betroffenen Mitglieds. Wir bitten daher um Verständnis dafür, dass unsere Gruppen- und Tourenleiter diese Einwilligung bei den Mitgliedern erfragen werden.

Unter keinen Umständen werden personenbezogene Daten für Werbezwecke an Dritte vermietet oder verkauft.

Wir bitten auch um Beachtung der Datenschutzerklärung auf unserer Homepage: [www.alpenverein-kaufbeuren-gablonz.de](http://www.alpenverein-kaufbeuren-gablonz.de).

Für Rückfragen stehen wir gerne zur Verfügung. ■



# Mitgliedschaft

## Die Mitgliedschaft gilt kalenderjährlich.

Seit dem 01.01.2021 gelten folgende Mitgliedsbeiträge (Beschluss der Mitgliederversammlung vom 11.03.2020)

Bezeichnung	Kategorie	Nr.	Beitrag	Beschreibung
<b>Vollmitglied</b>	<b>A</b>	1000	<b>75,00 €</b>	Mitglieder ab dem vollendeten 25. Lebensjahr
<b>Partnermitglied</b>	<b>B</b>	2000	<b>42,00 €</b>	Ehe-/Lebenspartner in der gleichen Sektion mit identischer Anschrift und Bankverbindung
<b>Bergwacht</b>	<b>B</b>	2400	<b>42,00 €</b>	aktive Mitglieder der Bergwacht (auf Antrag)
<b>Senioren</b>	<b>B</b>	2600	<b>42,00 €</b>	Mitglieder, die das 70. Lebensjahr vollendet haben (auf Antrag)
<b>schwerbehindert</b>	<b>B</b>	2700	<b>42,00 €</b>	Schwerbehinderte ab vollendetem 25. Lebensjahr
<b>Gastmitglied</b>	<b>C</b>	3000	<b>15,00 €</b>	C-Mitglieder sind Mitglieder, die als A- oder B-Mitglied oder als Junior oder als Kind/Jugendlicher einer anderen Sektion des DAV, OeAV oder AVS angehören
<b>Junior</b>	<b>D</b>	4000	<b>27,00 €</b>	Junioren ab vollendetem 18. Lebensjahr bis zum vollendeten 25. Lebensjahr
<b>Kinder/Jugendliche</b>	<b>K/J</b>	5000	<b>15,00 €</b>	Kind/Jugend (Einzelmitglied) bis zum vollendeten 18. Lebensjahr
<b>Familienverbund: Kinder/Jugendliche, Familienverbund</b>		7000	<b>117,00 €</b> <b>0,00 €</b>	Eltern A+B und min. ein Kind/Jugend bis zum 18. Lebensjahr beide Elternteile und Kinder/Jugendliche bis zum vollendeten 18. Lebensjahr gehören der gleichen Sektion an
<b>Familienverbund: Alleinerziehend Kinder/Jugendliche, Familienverbund</b>		7000	<b>75,00 €</b> <b>0,00 €</b>	1 Elternteil und min. ein Kind/Jugend bis zum 18. Lebensjahr (auf Antrag) Kind/Jugend im Familienbeitrag
<b>Kinder/Jugendliche schwerbehindert</b>	<b>H</b>	7700	<b>0,00 €</b>	Kind/Jugend, bei denen körperliche, seelische oder geistige Behinderung (min 50%) vorliegt, die vor dem 25. LJ eingetreten ist
<b>Kinder/Jugendliche schwerbehindert</b>	<b>H</b>	7800	<b>0,00 €</b>	Kind/Jugend schwerbehindert (auf Antrag)

Für Mitglieder, die nach dem 1. September eintreten, ermäßigt sich der Beitrag um 50 %.

Einmalige Aufnahmegebühr: 10,00 € (für Kategorien A, B und D).

Bei der Anmeldung mehrerer Familienangehöriger gleichzeitig fällt nur eine Aufnahmegebühr an. Ersatzausweise kosten 5,00 € ■



## Materialausgabe - Sektionsbücherei

Vereinszentrum, Buronstr. 99

### Verliehen werden an Mitglieder der Sektion:

- umfassendes Karten- und Buchmaterial aus unserer Bücherei (kostenlos).

Die LVS-Geräte müssen vom Entleiher selbst mit Batterien bestückt werden. Auch ist dieser dazu verpflichtet, vor der Tour eine Funktionsprüfung an den LVS-Geräten und dem Avalancheball durchzuführen!

### Material:

- Helm 2,00 €
- Klettersteigset (Gurt incl.) 5,00 €
- Pickel 2,00 €
- Steigeisen 3,00 €
- Skitourenset: VS-Gerät, Sonde, Schaufel 7,00 €
- Schneeschuhe 5,00 €

### Material nur für Gruppen:

- Biwaksäcke
- Eisschrauben
- Expressschlingen
- Höhenmesser
- Höhlenlampen
- Klemmkeile
- Kompass
- Zelte
- Kajakkaurüstung: Ausleihe erfolgt direkt über Markus Hacker.

### Rückgabe:

Die ausgeliehenen Gegenstände sind nach einer Woche unversehrt, trocken, gereinigt und komplett zurückzugeben. Für verlorene und beschädigte Stücke haftet der Ausleiher.

### Liebe Mitglieder,

geht in eurem eigenen Interesse bitte sorgfältig mit unseren Materialien um. Dann können wir auch weiterhin einen Ausleihservice bieten. DANKE! ■





## Fragen zur Mitgliedschaft (FAQ)

### Wie werde ich Mitglied?

#### Online über unsere Webseite

[www.alpenverein-kaufbeuren-gablonz.de](http://www.alpenverein-kaufbeuren-gablonz.de).

Füllen Sie für sich und ggf. Ihre Familienmitglieder das Onlineformular aus und senden Sie es ab. Der Mitgliedsausweis wird in den nächsten Werktagen erstellt und per Post zugeschickt.

#### Per Post, Fax oder E-Mail

Sie können sich einen Aufnahmeantrag ausdrucken und von Hand ausfüllen und diesen per Post oder Fax an unsere Geschäftsstelle senden. Innerhalb weniger Tage erhalten Sie Ihren Mitgliedsausweis per Post. Der Beitrag wird per Lastschrift eingezogen.

**Persönliche Abgabe** während der Öffnungszeiten. Ausstellung des Mitgliedsausweises ist sofort möglich.

### Muss ich in dem Ort Mitglied werden, in dem ich wohne?

Nein, die Sektionswahl ist frei. Freilich haben Mitglieder aus Kaufbeuren und Umgebung in unserer Sektion gewisse Vorteile, da sie kurze Wege zu unseren Einrichtungen, wie Bibliothek, Ausrüstungsverleih, Kletteranlage etc. haben. Außerdem ist die Mitgliedschaft in unserer Sektion Voraussetzung zur Teilnahme an Kursen und Touren aus unserem Programm. Für die Basis-Leistungen des DAV wie Versicherung, günstigste Hüttenübernachtung ist der Wohnort nicht ausschlaggebend. Die Sektion Kaufbeuren-Gablonz hat Mitglieder in der ganzen Welt.

### Ich möchte aus einer anderen Sektion in die Sektion Kaufbeuren-Gablonz wechseln. Was muss ich tun?

**Sektionswechsel zum Jahreswechsel** - Sie kündigen in Ihrer bisherigen Sektion zum Jahresende. Kündigungsschluss ist der 30.09. Sie erhalten eine Kündigungsbestätigung. Diese fügen Sie dem Antrag auf Mitgliedschaft in der neuen Sektion bei. Das Eintrittsjahr in den DAV ist auf der Kündigungsbestätigung vermerkt und die Mitgliedsjahre können somit angerechnet werden.

**Sektionswechsel während des laufenden Jahres** - Sie kündigen in Ihrer bisherigen Sektion zum Jahresende. Kündigungsschluss ist der 30.09. Sie senden den aktuellen Ausweis ihrer Sektion und den Antrag auf Mitgliedschaft in der Sektion Kaufbeuren-Gablonz an uns. Sie erhalten umgehend einen neuen Ausweis unserer Sektion für das gleiche Jahr, ohne nochmals Beitrag zu bezahlen. Das Einreichen des Ausweises ist

zwingend, weil nur dadurch der Beitrag erlassen werden kann. Das Prozedere kann nicht online getätigt werden.

### Ich möchte von der Sektion Kaufbeuren-Gablonz in eine andere Sektion wechseln. Was muss ich tun?

**Sektionswechsel zum Jahreswechsel** - Sie kündigen bei der Sektion Kaufbeuren-Gablonz zum Jahresende. Kündigungsschluss ist der 30.09. Sie erhalten eine Kündigungsbestätigung. Dann stellen Sie einen Antrag auf Mitgliedschaft bei der neuen Sektion und reichen die von uns erhaltene Kündigungsbestätigung mit ein.

### Wie hoch ist der Mitgliedsbeitrag?

#### Gibt es eine Aufnahmegebühr?

Alle Mitgliedsbeiträge finden Sie im Mitteilungsheft ab S. 6 oder unter

[www.alpenverein-kaufbeuren-gablonz.de](http://www.alpenverein-kaufbeuren-gablonz.de).

Die einmalige Aufnahmegebühr beträgt 10,00 € (Kategorien A,B,D). Bei der Anmeldung mehrerer Familienangehöriger fällt diese nur 1mal an.

### Wie wird der Beitrag bezahlt?

Bei **unterjährigem** Eintritt werden Mitgliedsbeitrag und ggf. Aufnahmegebühr spätestens eine Woche nach Eintritt per Lastschrift vom Bankkonto eingezogen. Die Beiträge für die auf das Eintrittsjahr **folgenden Jahre** werden von allen Mitgliedern per Lastschrift jeweils am ersten Arbeitstag des neuen Jahres vom angegebenen Bankkonto abgebucht. Die Beiträge werden zum Jahresbeginn automatisch fällig, es erfolgt kein Rechnungsversand. Gebühren für Rücklastschriften werden dem Mitglied berechnet. Ihre Alpine Versicherung (ASS) tritt nur bei bezahltem Beitrag in Kraft. Eine Barzahlung der Beiträge ist nicht möglich.

### Können unverheiratete Paar die A- und B-Mitgliedschaft beantragen?

Ja, Voraussetzung hierfür sind gemeinsamer Haushalt und gemeinsames Konto, von dem der Mitgliedsbeitrag eingezogen wird.

### Was ist eine Familienmitgliedschaft?

Eine Familienmitgliedschaft besteht aus der Partnermitgliedschaft A- + B-Mitglied. Alle im Haushalt lebenden Kinder sind bis zum vollendeten 18. Lebensjahr frei.

### Familienmitgliedschaft für Alleinerziehende?

Alleinerziehende können auf Antrag ihre Kinder bis 18 Jahre vom Mitgliedsbeitrag befreien lassen.

### Gibt es sonstige Ermäßigungen?

Ermäßigungen (B-Mitgliedschaft) erhalten auf Antrag (Antragstellung für's Folgejahr bis 15.10.) aktive Bergwachtmitglieder über 25 Jahre, Schwerbehinderte nach Vorlage des Ausweises und Rentner ab 70 Jahren. Ebenso ermäßigt sich der Beitrag um 50 % bei Eintritt nach dem 01.09.

Mitglieder anderer Sektionen können in unserer Sektion kostengünstig C-Mitglieder werden.

### Für welchen Zeitraum gilt die Mitgliedschaft?

Die Mitgliedschaft besteht bis zur fristgemäßen Kündigung durch das Mitglied. Die Mitgliedsbeiträge werden je Kalenderjahr erhoben. Die Mitgliedschaft verlängert sich jeweils um ein weiteres Jahr, wenn sie nicht bis zum 30. September (§11 Nr. 1 Satzung) gekündigt wird.

**Der Mitgliedsausweis ist mit einem Überlappungszeitraum von insgesamt 3 Monaten, vom 01.12. des Vorjahres bis zum 28.02. des Folgejahres gültig.** Haben Sie Ihre Mitgliedschaft gekündigt, tritt die Kündigung zum 31.12. des Kündigungsjahres ein.

### Wann werden die Mitgliedsausweise verschickt?

In der zweiten Februarhälfte direkt von der Druckerei aus.

### Was passiert, wenn ich die Altersgrenze überschreite oder wenn die Voraussetzung für eine Kategorieänderung vorliegt?

Bei Überschreitung der Altersgrenze einer Kategorie wird das Mitglied automatisch zum Jahreswechsel in die nächst höhere, dem Alter entsprechende Kategorie eingestuft. Anträge auf Änderung der Kategorie wirken sich im Folgejahr aus und müssen bis 15.10. bei der Sektion eingehen.

### Änderungsmeldungen

Adressänderungen, Bankverbindung, persönliche Daten, Bezug Panorama, Mitteilungsheft, Newsletter lassen sich bequem und einfach online über [mein.alpenverein.de](http://mein.alpenverein.de) durchführen. Bei Namensänderungen ist eine unterjährige Änderung des Ausweises nicht notwendig.

### Ich habe meinen Mitgliedsausweis verloren, was muss ich tun?

Die Ausstellung eines Ersatzausweises und Zustellung per Post kostet 5,00 €. NEU: Digitaler Ausweis möglich (siehe nächsten Abschnitt)

### Digitaler Mitgliedsausweis - immer dabei, lässiges Suchen des Papierausweises entfällt

So funktioniert's:

Login oder Registrierung:

Bevor du deinen digitalen Ausweis nutzen kannst, musst du dich auf der Webseite [mein.alpenverein.de](http://mein.alpenverein.de) registrieren. Dafür brauchst du deine Mitgliedsnummer und die IBAN, die du für den Mitgliedsbeitrag beim DAV hinterlegt hast, und eine E-Mail-Adresse. Nach der Registrierung musst du den Link, den du per E-Mail erhältst, innerhalb 48 Stunden bestätigen und ein Passwort vergeben.

Anmelden bei [Mein.Alpenverein.de](http://Mein.Alpenverein.de): Nach der Registrierung melde dich mit deinen Zugangsdaten an. PDF herunterladen: Einmal eingeloggt, kannst du deinen digitalen Mitgliedsausweis als PDF herunterladen. Praktisch: Er wird dir zusätzlich automatisch per E-Mail zugeschickt. Gültigkeit: Genau wie der klassische Ausweis, ist auch der digitale nur in Verbindung mit einem amtlichen Lichtbildausweis gültig. Für Neueinsteigende: Frisch beim DAV angemeldet? Herzlich willkommen! Etwa drei Wochen nach deinem Beitritt kannst du deinen digitalen Ausweis abrufen. Ab dem 1. Februar eines jeden Jahres gibt's den Ausweis für das neue Mitgliedsjahr. Und das war's schon! Mit dem digitalen DAV-Mitgliedsausweis bist du bestens ausgerüstet für alle Abenteuer in den Bergen – und das ganz umweltfreundlich und immer griffbereit auf deinem Handy.

### Wie kündige ich die Mitgliedschaft? Wann endet sie?

Die Kündigung der Mitgliedschaft muss satzungsgemäß bis zum 30.09. des laufenden Jahres schriftlich erfolgen und wird dann zum 31.12. wirksam. Später eingehende Kündigungen wirken zum 31.12. des Folgejahres. Nach Erhalt der Kündigung erhalten Sie eine Kündigungsbestätigung zugeschickt. Partner bzw. Familienmitglieder, die gekündigt werden sollen, bitte einzeln aufführen. Im Todesfall bitte Kopie der Sterbeurkunde an uns senden.

### Kann ich für das laufende Jahr kündigen?

Nein, dies ist grundsätzlich nur zum Jahresende, 31.12. möglich.

### Kann ich meine Mitgliedschaft ruhen lassen, z.B. wegen Auslandsaufenthalt oder Arbeitslosigkeit?

Nein, es gibt keine Möglichkeit. Bei einem Auslandsaufenthalt bedenken Sie, dass Ihre DAV-Versicherung weltweit gilt und dass wir das Panorama auf Wunsch weltweit versenden. ■

## Allgäu Hoch 7

Aktuell sind 7 Sektionen an Allgäu Hoch beteiligt - Kaufbeuren-Gablonz, Mindelheim, Kempten, Allgäu-Immenstadt, Oberstdorf, Füssen und Memmingen.

Mitglieder dieser Sektionen zahlen in allen anderen Kletteranlagen des Netzwerks den gleichen Preis für Einzeleintritte wie in ihrer Heimanlage.

Vergünstigungen für Jahres- und Halbjahreskarten werden von den einzelnen Kletteranlagen individuell geregelt.

Allgäu Hoch Sektionen erhalten in Kaufbeuren auch die Jahres- und Halbjahreskarten zu sektionseigenen Bedingungen.



## Anlagendaten:

	Kletterfläche im m <sup>2</sup>	Zahl der Sicherungsbahnen
<b>Seilklettern outdoor</b>		
Turm	752	54
Schulungs- und Speedwand	400	23
<b>Seilklettern Indoor</b>	131	11
<b>Seilklettern gesamt</b>	1283	88
<b>Bouldern</b>	168	
<b>Seilklettern + Bouldern</b>	1451	
<b>Schwierigkeitsgrad</b>	4.-10. Grad (UIAA)	

## Öffnungszeiten

**365 Tage im Jahr von 06:30 - 23:00 Uhr**

In der kalten Jahreszeit (Temperatur < 9 Grad) schaltet das Licht bereits um 21:00 Uhr automatisch ab.

Hersteller Kletterwand  
Griffhersteller  
Beschreibung der Anlage

ArtRock (Kletterturm), Schindele GmbH (Indoor + Speed)  
über 10 verschiedene  
Indoor: Boulder + Schulungswand mit 2 Abseilpodesten + Kletterwände  
Outdoor: Überdachter Kletterturm + Speedwand + Schulungsplattform  
für Bergrettung + Slacklines + Boulderwand  
nur für Kurse vorhanden

Leihusrüstung  
Kletterkurse

siehe [www.alpenverein-kaufbeuren-gablonz.de](http://www.alpenverein-kaufbeuren-gablonz.de)

Foto: [www.christophjorda.com](http://www.christophjorda.com)

## Eintrittspreise 2024

		Klettern und Bouldern	Nur Bouldern
Erwachsene	DAV-Mitglieder unserer Sektion	7,00 €	6,00 €
	DAV-Mitglieder anderer Sektionen	9,50 €	7,50 €
	Nicht-DAV-Mitglieder	13,50 €	8,00 €
Jugendliche 6 - 18 J.	DAV-Mitglieder unserer Sektion	3,50 €	3,50 €
	DAV-Mitglieder anderer Sektionen	4,50 €	4,00 €
	Nicht-DAV-Mitglieder	6,50 €	4,50 €
Halbjahreskarte	Erwachsene	180,00 €	
	Jugendliche (6-18 Jahre)	90,00 €	
	Junioren (18-24 Jahre)	120,00 €	
	Familien E2 (zwei Erwachsene + Kids)	310,00 €	
	Familien E1 (ein Erwachsener + Kids)	200,00 €	
Jahreskarte	Erwachsene	280,00 €	
	Jugendliche (6-18 Jahre)	130,00 €	
	Junioren (18-24 Jahre)	180,00 €	
	Familien E2 (zwei Erwachsene + Kids)	470,00 €	
	Familien E1 (ein Erwachsener + Kids)	320,00 €	

*Wir gedenken unserer im Jahre 2023 bis heute  
verstorbenen Mitglieder und Freunde*

Gerald Bergmann  
68 Jahre Mitglied

Heinz Bolesch  
28 Jahre Mitglied

Elisabeth Bufler  
43 Jahre Mitglied

Werner Deckert  
19 Jahre Mitglied

Karl-Heinz Gabler  
37 Jahre Mitglied

Manfred Glaser  
55 Jahre Mitglied

Walther Hahn  
65 Jahre Mitglied

Adolf Jocher  
58 Jahre Mitglied

Robert Kleinhans  
12 Jahre Mitglied

Gerhard Kucis  
45 Jahre Mitglied

Heinz Langhoff  
43 Jahre Mitglied

Christa Losch  
41 Jahre Mitglied

Wiltrud Pohl  
43 Jahre Mitglied

Hannelore Schmalholz  
43 Jahre Mitglied

Willi Volpert  
45 Jahre Mitglied

Karl-Heinz Walter  
11 Jahre Mitglied

Matthias Wilczek  
6 Jahre Mitglied



# Die Leitung der Sektion Kaufbeuren-Gablonz (Mitgliederversammlung vom 22.03.2023)

## Vorstand:



**1. Vorsitzender**  
Ralf Trinkwalder  
Tel.: 08341 9543310



**2. Vorsitzende**  
Gesa Landsgeßell  
Familiengruppenbeauftragte  
Tel.: 0151 50553874



**Schatzmeister**  
Uwe Brück  
Tel.: 0163 7993795



**Schriftführerin**  
Uta Lübging-Trinkwalder  
Tel.: 08341 9543310



**Jugendreferent**  
Marvin Hausmann  
Tel.: 0162 9707380

## Beisitzer:



**Ausbildungsreferent**  
Engelbert Höfler  
Tel.: 01578 4288073



**Tourenreferent**  
Hermann Heckelsmüller  
Tel.: 0170 4881536




**Naturschutzreferentin**  
Susanne Kraus  
08341 9660705



**Rechtsreferent**  
Dirk Streichert  
Tel.: 08341 9557990



**Klimaschutzreferent**  
Jürgen Osswald  
Tel.: 08341 3527





### Beirat:

Ulrich Beer  
Tel.: 08341 62864

Dr. Ralf Ebner  
Tel.: 08341 12783

Ulla Klimm  
Tel.: 08341 13131

Lissy Kuhne  
Tel.: 08341 3311

Werner Ottner  
Tel.: 08341 2256

Dieter Pohl  
Tel.: 08341 67750

Hartmut Stauder  
Tel.: 08341 13638

Andreas Wachter  
Tel.: 08341 9611299

Marcus Zappe  
Tel.: 08341 9664320

### Jugendausschuss:

„Der Jugendausschuss vertritt die Interessen der Jugend. Er arbeitet eng mit dem/der Jugendreferent/in zusammen, plant die Jugendvollversammlung und entwickelt die Jugendarbeit weiter.“  
Kontakt: [jugendausschuss@alpenverein-kaufbeuren-gablonz.de](mailto:jugendausschuss@alpenverein-kaufbeuren-gablonz.de)

Philipp Blumberg  
Marvin Hausmann als Jugendreferent  
Hanna Hausmann  
Johannes Hausmann  
Lorenz Heckelsmüller  
Simone Heckelsmüller  
Joseph Hirsch  
Svenja Quantz  
Felicitas Steuer  
Valentin Thoß  
Marlene Wildung  
Vinzenz Wildung ■

### Ehrenrat:

Peter Zedlitz  
Tel.: 08341 3538


Ralf Tietz  
Tel.: 08345 1666

Wolfgang Gotschke  
Tel.: 08341 65232

### Rechnungsprüfer:

Andrea Ottner  
Tel.: 08341 2256

Dieter Pohl  
Tel.: 08341 67750



# Wir sind für Euch da

## Legende

FÜL = Fachübungsleiter/in  
 TL = Tourenleiter/in  
 JL = Jugendleiter/in

WL = Wanderleiter/in  
 KB = Kletterbetreuer/in  
 FGL = Familiengruppenleiter/in

grün = Ehrenämter über die  
 Sektionsarbeit hinaus



Bartsch Alexander  
 WL  
 0151 70109666



Braun Sascha  
 FÜL MTB  
 08341 94650



Eiben Sonja  
 WL  
 08341 15758



Beer Ulrich  
 WL  
 08341 62864



Burger Martina  
 FGL „Die Teufels-  
 krallen“  
 08341 9081361



Ernst Hanna  
 JL Jugend 2  
 „Karabin(i)eris“  
 stellvertretende  
 Bundesjugendleitung  
 0176 74723655



Bendlin Fabian  
 JL,  
 Trainer C Skiberg-  
 steigen  
 0152 52777478



Demuth Birgit  
 WL, JL, KB  
 Klettergruppe  
 „Die Tafelrunde“  
 08341 109612



Förster Inge  
 KB, WL  
 Kletteryogis  
 0172 2841976



Blumberg Philipp  
 JL Kletterjugend  
 0157 7530 3392



Dressler Michael  
 KB  
 08341 9344934



Friedrich Toni  
 Trainer B, C Sportklettern  
 Trainer B Alpinklettern  
 Routenbauer  
 Breitensport  
 0175 4110175



Bosse Thomas  
 Trainer C  
 Skibergsteigen,  
 JL, Trainer P,  
 Skigymnastik, Sport-  
 übungsl. BLSV,  
 Bundeslehrteam  
 Familienbergsteigen  
 0170 8331072



Durst Hans  
 WL  
 0173 7808282



Friedrich Katharina  
 Trainerin C  
 Sportklettern  
 0179 2999307



Ebner Elfriede  
 Kommission  
 Familienbergsteigen  
 08341 12783



Friedrich-Brutscher  
 Rüdiger  
 WL  
 08341 9956199



Bosse Ronja  
 ÜL Skigymnastik



Dr. Ebner Ralf  
 Trainer B Skihochtour  
 08341 12783



Ginter Martin  
 DAV Freeride-Guide,  
 Trainer C  
 Skibergsteigen,  
 DIMB Trailscout  
 0157 83457784



Brath Florian  
 Skigymnastik  
 0160 5570888



Eiben Rudolf  
 WL DWV  
 08341 15758





Hacker Markus  
„Ressortleitung  
Freestyle BKV“  
VDKS Kanulehrer,  
Trainer C, Wildwasser  
08341 874403



Heckelsmüller  
Simone  
JL Jugend 1  
„Alpine Rotznasen“  
0157 52429671



Jürgens Andreas  
KB, Klettergruppe  
„Die Tafelrunde“  
08344 8344



Handfest Michael  
FGL  
„Die Teufelskrallen“  
08347 2970011



Hirsch Joseph  
JL Jugend 2  
„Karabin(i)eris“  
stellvertretender  
Landesjugendleiter  
0176 31410378



Kleiner Christian  
Trainer C  
Skibergsteigen  
0176 78018683



Hannig Klaus  
WL  
08341 16951



Höfler Engelbert  
WL  
01578 4288073



Klimm Ursula  
WL DWV  
08341 13131



Hausmann Hanna  
JL Jugend 1  
„Alpine Rotznasen“  
Bezirksjugendleitung



Hohler Angelika  
ÜL Skigymnastik  
ÜL BLSV C Turnen  
ÜL B Prävention  
ÜL B Sport für Ältere  
08341 15442



Kloos Markus  
JL Jugend 2  
„Karabin(i)eris“  
JL Juma  
„Die jungen Wilden“  
0174 6698894



Hausmann Johannes  
JL



Holtzmeyer  
Karl-Heinz  
KB  
08344 1817



Kraus Susanne  
FGL, KB, WL  
Bundeslehrteam  
Familienbergsteigen  
08341 9660705



Hausmann Marvin  
Trainer C Skibergsteigen,  
JL Juma  
„Die Jungen Wilden“  
0162 9707380



Hopp Martin  
ÜL Skigymnastik



Kristen Mathias  
FGL „Teufelskrallen“  
0176 56558685




Hecht Martin  
Trainer C  
Skibergsteigen  
08341 9558164



Hopp Silke  
ÜL Skigymnastik



Kuhne Lissy  
WL  
08341 3311



Heckelsmüller  
Hermann  
Trainer B Hochtouren  
Trainer C Bergsteigen  
0170 4881536



Jehle Alfred  
WL  
08341 16356



Lammel Miriam  
„Die Kletterchsen“  
Trainerin C Sport-  
klettern



Heckelsmüller Lorenz  
JL Jugend 2  
„Karabin(i)eris“  
Bezirksjugendleitung



Jehle Margaretha  
WL  
08341 16356



Lammel Thomas  
„Die Kletterchsen“  
Trainer C Sportklet-  
tern



Lang Christian  
Trainer C  
Skibergsteigen  
08341 995828



Mühle Mareen  
FGL „Bergpiraten“  
0176 76902854



Pohl Dieter  
WL  
08341 67750



Laur Michael  
JL, Trainer C  
Skibergsteigen



Nagel Cornelia  
ÜL Skigymnastik  
08341 9349412



Pospiech Detlev  
WL DWV  
0152 04959289



Létang Werner  
TL  
08341 17529



Nagel Michael  
Präsidialausschuss  
Bergsport des DAV  
stellvertretender Bun-  
desjugendleiter  
michael.nagel@  
alpenverein.de



Prade Isabella  
WL  
08341 9950007



Lombardini Kerstin  
ÜL Skigymnastik  
0176 41357967



Quantz Annika  
JL Jugend 2  
„Karabin(i)eris“  
Bundesjugendleiterin  
+ Vizepräsidentin  
0174 7790364



Löffler Manuel  
JL  
0176 97906432



Naumann Stephan  
KB  
08341 871786



Reckziegel Jörg  
Trainer C  
Skibergsteigen  
Trainer B  
Skihochtouren  
08344 992722



Lübging Uli  
WL



Ottner Andrea  
Trainerin C  
Skibergsteigen  
08341 2256



Rehle Hanns-Peter  
Trainer C Bergwan-  
dern  
08341 65443



Machhaus Sascha  
FÜL MTB  
0170 9057232



Ottner Werner  
FÜL MTB, TCSB  
Trainer C  
Skibergsteigen  
08341 2256



Rolf Christopher  
Trainer C  
Sportklettern  
0171 6971582



Matthes Thomas  
KB, Trainer C  
Sportklettern,  
Skilehrer DSLV  
0170 7922694



Pfisterer Karin  
KB, TL  
0179 1079511



Schak Beate  
WL i.A.  
08341 17304



Möller Frank  
KB  
0176 80796472



Plha Franz  
ÜL Skigymnastik  
0176 19691126



Schirm Michaela  
JL  
0173 7952816



Schallerkapelle  
Schindele Albert  
08341 40030  
Wagner Albrecht  
08343 405



Spörl Michael  
ÜL Alpinklettern  
0172 8405912



Wachter Andreas  
Trainer C  
Skibergsteigen  
08341 9611299



Schnabel Angelika  
JL, Trainerin C  
Skibergsteigen +  
Bergsteigen  
08341 875222



Stanzel Siegfried  
WL  
08341 14915



Wegscheider  
Christoph  
FÜL MTB  
08344 99015



Schuster Albert  
KB



Steuer Felizitas  
JL Jugend 1  
„Alpine Rotznasen“  
0151 11130565



Weinmüller Martin  
Trainer B Hochtouren  
Trainer C Bergsteigen  
08341 960754



Schwarzer Conny  
KB



Stumpe Markus  
WL  
08246 90001



Weinmüller Thomas  
Trainer B Hochtouren  
Trainer C Bergsteigen  
Trainer C Sportklet-  
tern indoor  
08342 41850



Scupin Sophie  
Trainerin C  
Skibergsteigen, JL  
0160 8546181



Thoss Valentin  
ÜL Skigymnastik,  
JL Juma  
„Die Jungen Wilden“  
0176 34467813



Westphal Kathrin  
Biotopbeauftragte  
08341 9952352



Seifert Franz  
Trainer C  
Skibergsteigen



Tison Daniel  
Trainer B  
Skihohtour,  
Trainer C  
Sportklettern,  
08841 6781650



Wildung Marlene  
JL Jugend 1  
„Alpine Rotznasen“  
Bezirksjugendleitung  
0160 3097445



Seifert Ulrike  
Präsidialausschuss  
Bergsport DAV,  
08341 12506



Trinkwalder Claudia  
Trainerin B  
Skihohtour  
Trainerin C  
Skibergsteigen  
08341 8639



Wildung Vinzenz  
JL Jugend 1  
„Alpine Rotznasen“  
Bezirksjugendleiter  
0151 53287193




Seifert Michael  
TL  
08341 12506



Uhl Petra  
WL  
08341 5404



Wirth Marcel  
JL Jugend 1  
„Alpine Rotznasen“



Siffi Claudius  
JL Juma  
„Die Jungen Wilden“  
0151 50209685



Ullrich Carolin  
JL Jugend 1  
„Alpine Rotznasen“



Wirth Sabrina  
JL Jugend 1  
„Alpine Rotznasen“  
0151 65165141






Wittbrodt-Demuth  
Georg  
KB, Klettergruppe  
„Die Tafelrunde“  
08341 109612



Zappe Marcus  
Trainer B  
Skihohtour  
08341 9664320



## Unsere Routenschrauber

Unsere Routenbauer freuen sich natürlich über Bewertungen in der Routendatenbank unter: [www.alpenverein-kaufbeuren-gablonz.de](http://www.alpenverein-kaufbeuren-gablonz.de)



Eisenhut Andrea

„Meine Vorlieben sind etwas technische, leistung und kraftausdauerorientierte Routen, d.h. Routen, die für das Klettern am „Original“ hilfreich sind“.



Elsner Dieter

„Ich versuche Routen zu schrauben, die „felsähnlich“ sind, was aber leider nicht immer gelingt“.




Freisl Sabrina

„Ich schraub alles im Mittelfeld (5-8) gerne, am liebsten mit schönen Bewegungsaufgaben“.



Friedrich Toni

„Jede Route sollte ihren Reiz und ihre Eigenheit haben, mal sperrig, mal gutmütig, mal eine Route für den Flow und dann wieder eine, bei der Hand und Fuß scheinbar immer am falschen Platz ankommen :-“.



Jakob Roman

„Perfekt ist florige Kletterei an leicht überhängender Wand mit dem ein oder anderen Kreuzzug“.



Möller Frank

„Meine Schraubervorlieben sind Routen von 5- knapp 7. Aufgrund meiner Größe sind die meistens für größere Kletterer optimiert.-:-). Kleine Griffchen mag ich nicht so, lieber was Anständiges“.



Oswald Martin

„Lieber mal einen Tritt zu viel!“



Rolf Christopher

„Ich klettere am liebsten leicht überhängende und ausdauernde Routen. Kleine Leisten liegen mir am Besten. Dies schraube ich auch am meisten. Vor allem in Kombination mit Kanten und etwas weiten Zügen“.



Simon Klaus

„Ich schraub Routen von 4-8, Tricky, keine Leitern, Abwechslung, neue Ideen, wie Pendelquergang, Klettern ohne Hände, Kreisrouten“.



Sommer Markus

„Am liebsten verschraube ich pro Tour nur eine Griffmarke; der Grifftyp ist mir eigentlich egal, Hauptsache die Route wird ein bisschen knifflig“.



Wilczek Michael

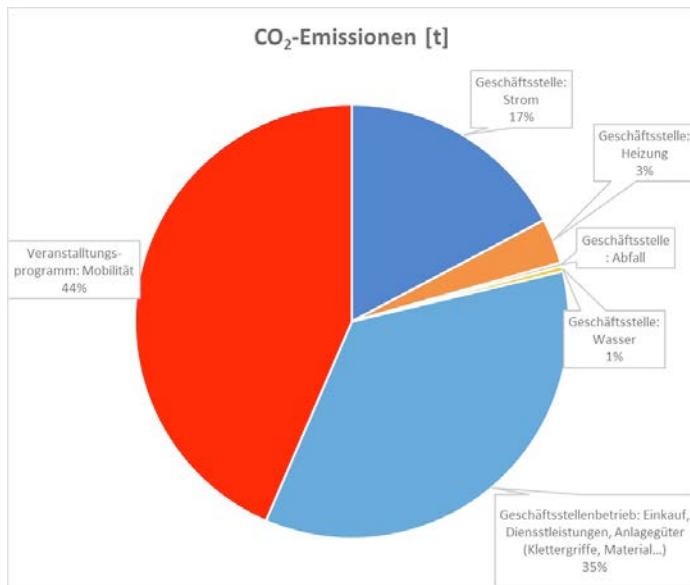
„Durchtreten statt Durchdrehen“.

## Klimaschutz in unserer Sektion – Emissionsbilanz 2022

Wie ihr mittlerweile wisst, möchte der DAV bis ins Jahr 2030 klimaneutral werden. Um dieses Ziel zu erreichen, müssen die Sektionen eine Emissionsbilanzierung für ihren Geschäftsstellenbetrieb und ihr Sektionsprogramm durchführen. Dies erfolgte für unsere Sektion zum ersten Mal für das Jahr 2022.

Generell werden in den Sektionen alle Emissionen nach dem Greenhouse-Gas-Protokoll (dies ist ein weltweit gültiger Standard der Emissionsbilanzierung) ermittelt. Dies umfasst die Emissionen unserer Geschäftsstelle, unserer Kletteranlage und unserer Veranstaltungen wie Touren, Kurse, Gruppenaktivitäten...

In der Grafik sind alle durch unsere Sektion verursachten klimarelevanten Emissionen dargestellt.



Emissionsbilanz Sektion Kaufbeuren-Gablonz 2022

### Die gesamten Emissionen unserer Sektion betragen: 44,6 t CO<sub>2</sub>

Da wir im Jahr 2022 eine Photovoltaikanlage auf unserer Kletteranlage gebaut haben, welche in etwa so viel Strom produziert wie unsere Geschäftsstelle im Jahr verbraucht, werden in den zukünftigen Bilanzen die CO<sub>2</sub>-Emissionen für den Strom nahe Null liegen.

Würde man dies in der jetzigen Emissionsbilanz bereits berücksichtigen, so würden die Emissionen für die Mobilität mehr als die Hälfte unserer Vereinsemissionen ausmachen.

Die Mobilität ist somit für einen guten Teil unserer Sektionsemissionen verantwortlich. Dies gilt natürlich auch für unsere privaten Fahrten ins Gebirge. Dies ist auch der Bereich, welchen wir durch unser Verhalten am besten beeinflussen können. Eine klimafreundliche Anreise ins Gebirge ist dabei ein wesentlicher Faktor.

Zu diesem Zweck haben wir auf unserer Homepage eine Seite über die klimafreundliche Anreise ins Gebirge erstellt.



Sinnvolle Anfahrtswege mit den wichtigsten Abfahrtszeiten in unsere heimatlichen Berge sind auf einem Plakat für euch zusammengefasst.

Die coole Art von Kaufbeuren in die Berge zu reisen:  
**Klimafreundlich mit Bahn und Bus**

PRIMA KLIMA  
DAV  
Deutscher Alpenverein  
Sektion Kaufbeuren-Gablonz

Tools zur Planung:

[www.alpenverein-kaufbeuren-gablonz.de/klima](http://www.alpenverein-kaufbeuren-gablonz.de/klima)

Streckenplan ÖPNV in unsere heimatliche Tourenregion. Ihr findet diese Karte auf der Homepage oder als Poster in der Geschäftsstelle.

Damit könnt ihr recht einfach und schnell eure Touren mit den öffentlichen Verkehrsmitteln planen. Auf der Seite sind auch noch viele weitere Links zu Planungstools für den ÖPNV im Alpenraum zusammengestellt.

Deshalb unser Appell an euch:  
Probiert doch mal aus, eure Touren mit dem öffentlichen Nahverkehr durchzuführen.

Hier ergeben sich ganz neue Optionen, wie Gebietsdurchquerungen, welche mit dem Auto nicht machbar sind. Auch kann die Anreise, z. B. in die Oberstdorfer Region am Wochenende, schneller und vor allem stressfreier sein, weil der übliche Stau wegfällt.

In diesem Sinne ein schönes und vor allem emissionsarmes Tourenjahr 2024.

Jürgen Osswald  
Klimaschutzkoordinator der Sektion

**Unsere Auslagen für Heft 2023:**  
**Layout, Druck und Versand: 7.500,00 € + Arbeitszeit Haupt- und Ehrenamt**  
**CO<sub>2</sub> Ausstoß Werbung: 1,32 t CO<sub>2</sub>; Post und Telekommunikation: 1,42 t CO<sub>2</sub>**

## Ein Jahr Photovoltaik auf den Dächern der Klettertürme

Im Sommer des vergangenen Jahres 2022 hat die Sektion eine Photovoltaik(=PV)-Anlage auf den Dächern ihrer Klettertürme installieren lassen. (Wir informierten darüber im letzten Mitteilungsheft).

Jetzt nach einem Jahr Betrieb möchte ich Euch kurz einige Zahlen zur PV-Anlage zeigen. Wie schon letztes Jahr beschrieben, besteht die Anlage aus 91 PV-Modulen mit je 325 Wp (Watt Peak) Standardleistung, das ergibt in Summe eine sogenannte installierte Leistung von 30,575 kWp. Über diese PV-Module wurde im Laufe eines Jahres – vom 25.10.2022 bis 24.10.2023 – **30.526 kWh** an elektrischer Energie **produziert**. Davon konnten genau **50 %** selbst verbraucht werden (man spricht hierbei auch vom **Eigenverbrauchsanteil**). Dieser setzt sich zusammen aus einem Anteil direkt verbrauchter elektr. Energie (=10.237 kWh), d. h. dieser Anteil wurde ohne Zwischen- speichern, so wie er vom Wechselrichter abgegeben wurde, im Kletterzentrum verbraucht. Der andere Anteil des „Eigenverbrauchs“ wurde aus einem Batteriespeicher (der zuvor bei Stromüberschuss „beladen“ wurde) entnommen (=5.132 kWh).

Summiert man die beiden Eigenverbrauchsanteile (sowie einen kleinen Anteil Verlust durch Ein/Ausspeichern aus dem Batteriespeicher) und berechnet die Differenz zur Gesamtproduktion, ergibt diese Differenz den Überschussanteil, der ins öffentliche Stromnetz eingespeist wird (= 14.879 kWh) und den wir vom Stromnetzbetreiber vergütet bekommen.

Nun ist es aber leider auch so, dass - an nicht wenigen Tagen im Jahr - die Stromproduktion durch die PV-Anlage nicht ausreicht, um den Verbrauch im Kletterzentrum zu decken. Es muss dann auch Strom aus dem Netz bezogen werden.

Dieser **Strombezugs**-Anteil betrug im Betrachtungszeitraum **9.109 kWh**. Bei einem Gesamtverbrauch von 24.478 kWh, von dem 15.369 kWh durch selbst produzierte Energie abgedeckt wurde, ist das ein Anteil von fast **63 %**; man spricht hier auch vom **Autarkiegrad**.

Hermann Heckelsmüller ■







## Du willst hoch hinaus?

Immer an deiner Seite:  
Die AOK als Gesundheitspartner der JDAV.

Mehr erfahren auf [aok.de/bayern](https://aok.de/bayern)

Gesundheit nehmen wir persönlich.  
AOK Bayern. Die Gesundheitskasse.

## Jubilare

Die Ehrung unserer Jubilare 2024 mit Verleihung einer Anstecknadel findet heuer im Rahmen einer Feier am Mittwoch, den 17.04.2024, 19:00 Uhr im Vereinszentrum statt.

Wir laden Sie hiermit herzlich dazu ein. Eine gesonderte Einladung erhalten Sie per Post.

Wenn Sie verhindert sind, schicken wir Ihnen das Ehrenzeichen auch gerne per Post zu.

### 70 Jahre

Christiana Ida Berge  
Anneliese Stärk


### 60 Jahre

Gerhard Bernt  
Dietmar Endler  
Kunigunde Faißt  
Gudrun Frisch  
Waldemar Glück  
Alfons Graf

Helmut Jekle  
Christl Jekle  
Günther Junginger  
Manfred Peschel  
Eberhard Pusch  
Erich Ruther  
Nikolaus Scheidl  
Rosmarie Schindele  
Bernhard Steber  
Hans Walter

### 50 Jahre

Franz Albenstetter  
Gerold Brosche  
Gerd Bürk  
Renate Danneil  
Dieter Danneil  
Laura Eickmann  
Herbert Frank  
Hermann Heckelsmüller  
Elke Heller  
Michael Hennes  
Klaus Hollmann  
Maria Christine Huber  
Veronika Kraus  
Jürgen Kraus  
Kurt Martin  
Norbert Martin  
Alois Mögele  
Barbara Petschik  
Dieter Pfund  
Christoph Rehle  
Klaus Rieger  
Karin Rieger  
Günter Schalk  
Günther Schroll  
Gerhard Schwarz



### 40 Jahre

Pasquale Bibbo  
Helga Bitzer  
Martin Börmann  
Nikolaus Börmann  
Hermann Brücklmayr  
Christine Bucher  
Meinrad Bucher  
Oliver Chmiel  
Hildegard Drescher  
Willibald Drescher  
Monika Erl  
Josef Fröhlich  
Barbara Geister  
Marianne Glantschnig-Widmann  
Susanne Goßner  
Margarete Hausmann  
Josef Hollmann  
Margot Hollmann  
Ingrid Kamp  
Alfred Kern  
Barbara Kleinheinz  
Gerd Knirlberger  
Christian Lang  
Anka Helga Lehmann  
Wolfgang Lermer  
Michael Motzer  
Thomas Ruf  
Gabriele Schmözl  
Norbert Schmözl  
Klemens Schopf  
Annette Schopf  
Peter Seichter  
Liane Tyrichter  
Renate Veit  
Anita Wendel  
Georg Wittbrodt-Demuth

### 25 Jahre

Joel Bieler  
Rüdiger Bieler  
Maximilian Binder  
Ingeborg Cebulj  
Henning Dörries  
Thomas Freißler  
Martina Gengler Schaller  
Sebastian Habernegg  
Angelika Hauber  
Sigrid Haupt  
Heike Henkel  
Herbert Henkel  
Angelika Höbel  
Magdalena Höfle  
Eva Höfle  
Engelbert Höfler  
Manfred Holderied  
Birgit Holderied  
Karsten Hollmann  
Patrick Hollmann  
Elvira Hübner  
Thomas Kleinert  
Wolfgang Klemm  
Melanie Kraus  
Stefanie Laur  
Michael Laur  
Inge Lechner  
Elena Lechner  
Felix Leuninger  
Konstantin Ottner  
Johanna Ottner  
Sophie Ottner  
Karin Pfisterer  
Volker Pienle  
Christian Pienle  
Andreas Romer  
Philipp Romer  
Gudula Scheiner-Vetter  
Cornelia Schütz  
Simone Stöckle  
Sabine Straßer  
Susanne Sutter  
Paul Vetter  
Max Vetter  
Reinhold Weiss  
Sabine Weiss ■

*Jubilare 70 Jahre Mitgliedschaft*



*Jubilare 60 Jahre Mitgliedschaft*



*Jubilare 50 Jahre Mitgliedschaft*



*Jubilare 40 Jahre Mitgliedschaft*



*Jubilare 25 Jahre Mitgliedschaft*

# JAHRESPROGRAMM 2024

BUND NATURSCHUTZ ORTSGRUPPE KAUFBEUREN



**Mi., 07. Februar, 18.30 Uhr**

Ikigai, Schönblick 3

## **Jahreshauptversammlung**

mit einem Vortrag des Bio-Imkers Christian Sedlmaier:

**„Wie wird mein Garten zum Paradies für Bienen, Hummeln & Co?“**

**Sa., 09. März**

Starten können Teilnehmer\*innen wann und wo sie möchten.

## **Müllsammelaktion „Sauberes Kaufbeuren“**

Anmeldung: [sauberes-kaufbeuren@gmx.de](mailto:sauberes-kaufbeuren@gmx.de), Tel. 08341 9676145

Am Nachmittag ist eine gemeinsame Brotzeit im Jordanpark geplant.

**Mi., 13. März, 19.30 Uhr**

DAV-Kletterzentrum, Buronstr. 99

**Vortrag** von Wolfgang Ewald (Heimatverein Kaufbeuren):

**„Biotopverbund Günztal – erfolgreich durch Schaffung und Vernetzung naturnaher Lebensräume.“**

**März bis Mai**

## **Betreuung der Amphibienwanderung am Kaiserweiher**

Helfer\*innen gesucht! Tel.: 08341 - 9987809

Mail: [ag-amphibienschutz-kf@gmx.de](mailto:ag-amphibienschutz-kf@gmx.de)

**Sa., 20. April, 10.00 Uhr**

Parkplatz Liebenthann, rechts der Straße von Obergünzburg nach Ronsberg

## **Exkursion „Teufelsküche“** mit Peter Hausmann

Treffen wegen Fahrgemeinschaften:

09:15 Uhr, Parkplatz hinter dem Bahnhof in Kaufbeuren.

Anschließend (ca. 13:00) Gasthof Goldener Hirsch, Obergünzburg.

**Mi., 26. Juni, 18.30 Uhr**

Ikigai, Schönblick 3

**Vortrag** von Martina Wischhöfer (2. Vorsitzende)

**„Neue Kindergruppe des BN in Kaufbeuren.“**

**Sa., 21. September, 09.00 Uhr**

Alter Wasserspeicher, ganz oben an der Straße „Bergblick“

## **Biotoppflege Oberbeuren**

Zusammenrechen der Mahd, ca. 2,5 Stunden

Rechen stellt der Bauhof, für eine Brotzeit ist gesorgt.

**Mi., 09. Oktober, 18.30 Uhr**

Ikigai, Schönblick 3

**Vortrag** von Hubert Endhardt (Vorsitzender des Fördervereins

Nationalpark Ammergebirge):

**„Dritter Nationalpark Bayerns im Ammergebirge.“**

**Mi., 13. November, 18.30 Uhr**

Ikigai, Schönblick 3

**Vortrag** von Heidi Frank-Krieger (Freie Landschaftsarchitektin):

**„Herausforderungen und Möglichkeiten der Landschaftsplanung im Zeichen des Natur- und Umweltschutzes.“**

**Mi., 04. Dezember, 18.30 Uhr**

Ikigai, Schönblick 3

## **Jahresabschluss**

---

Vorstand BNOGKF: Tilman Wernicke (1. Vors.), Martina Wischhöfer (2. Vors.), Monika Schubert, Vanessa Erban, Elisa Hanusch, Günther Kuhn, Walter Mollien, Annegret Michler, Eva Schürmann

---

Tel.: 08341-9987809 | Mail: [kaufbeuren@bund-naturschutz.de](mailto:kaufbeuren@bund-naturschutz.de)  
Internet: <https://ostalgaue-kaufbeuren.bund-naturschutz.de/ortsgruppen/kaufbeuren>

---



# Frisch *geschreinert*

Küche



Wohnen



Telefon 08341 98313  
Adalbert Stifter Str. 10  
87600 Kaufbeuren-Neugablonz

[www.staerk-schreinerei.de](http://www.staerk-schreinerei.de)

**STÄRK**

## WÄRMEPUMPE

Zuverlässig seit drei Generationen

Wärme. ✓ Wasser. ✓ Läuft. ✓

Vaillant

Moritz und

Wolfgang Klemm

**KLEMM**  
WASSER + WÄRME  
HEIZUNG SERVICE BAD

Klemm Wasser + Wärme GmbH  
Glasschleiferstraße 11  
87600 Kaufbeuren  
Tel.: 08341 / 62567



## Familiengruppe „Bärenbande“

Familiengruppe 0 - 5 Jahre

Unsere neu formierte Familiengruppe schwärmt einmal im Monat ins Umland aus. Unsere Kinder sind zwischen null und fünf Jahre alt, wir Erwachsenen bunt gemischt; ob Paare, alleinerziehend oder (Ur-)Großeltern – alle sind willkommen!

Anfangen haben wir – passend für unseren Nachwuchs – mit Ausflügen in die nähere Umgebung: Lechpark in Landsberg, Buchel in Marktoberdorf, Moorerlebnispfad Stötten am Auerberg.


Die Abenteuer fallen dabei manchmal kleiner aus (Waldwanderung, Spielplatzeinkehr) und manchmal größer (Kinderklettern in der Halle), jedenfalls haben wir zusammen immer riesig Spaß. Allmählich wollen wir uns steigern und nächstes Jahr auch ein Hüttenwochenende miteinander verbringen.

Die Organisation geht reihum. Für die Anreise ergeben sich häufig Mitfahrgelegenheiten oder sie kann auch mal per Bahn erfolgen.

Derzeit sind wir eine offene Gruppe und nehmen gerne noch Interessierte auf.

### Kontakt

Julian Wonka  
[julian.wonka@web.de](mailto:julian.wonka@web.de)  
0176 50541052





**TRADITION TRIFFT  
INNOVATION**

**ZAPPE**

[WWW.ZAPPE-KAUFBEUREN.DE](http://WWW.ZAPPE-KAUFBEUREN.DE) | UNTERE AU 5 | 87600 KAUFBEUREN | ☎ 08341 995150

**SANITÄR  
HEIZUNG  
FLIESE**

## Familiengruppe „Bergpiraten“

Familiengruppe 4 - 9 Jahre

Wir erobern einmal im Monat gemeinsam die Berge und Hügel im Alpenvorland zu Fuß. Organisiert werden die Touren von den Familien reihum. Mindestens einmal im Jahr verbringen wir gemeinsam ein Wochenende auf einer Hütte oder beim Zelten.

Spiel und Spaß am Wegesrand zählen bei uns mehr als Höhenmeter. So verschönern wir auch mal Wanderstöcke, bauen im Wald Wichtelhäuser oder am Bachufer etwas aus Matschfliesen, malen unsere eigene Landkarte oder beobachten intensiv Kaulquappen.

Wir suchen uns meist abwechslungsreiche Wege, die Kinder zwischen vier und neun Jahren gut laufen können und bei denen auch die Erwachsenen bei ihrer Suche nach Panoramaaussichten Erfolg haben.

Im Rahmen unserer Hüttentouren im Tannheimer Tal führten uns unsere Touren auch auf die Gipfel der Großen Schlicke und des Roten Steins.

Außerdem machten wir 2023 noch eine Fackelwanderung, einen Rodelausflug zur Hündekopfhütte, einen Ausflug zur Sturmannshöhle und zum Vogellehrpfad in Friesenried sowie eine Wasserfalltour am Plansee und eine klimafreundliche Wanderung auf dem Berg- und Auwaldpfad bei Füssen, da wir mit der Bahn anreisen.

Die Tourenplanung für 2024 findet im Oktober statt.

### Kontakt

Mareen Mühle  
[muehle.mareen@gmail.com](mailto:muehle.mareen@gmail.com)  
0176 76902854

Johanna Engelbrecht  
Tel. 0175 73 86 45 8 ■





**Familiengruppe  
„Die Teufelskrallen“**  
Familiengruppe 9 - 16 Jahre  
**Das war unser Jahr 2023**



Zu Beginn des Jahres nutzten wir gleich den schönen Schnee und zogen unsere Schlitten hinauf zur Kappeler Alpe. Nach einer warmen Suppe ging es dann voll speed hinunter. Die meisten Kinder (zwischen 9 und 16 Jahren) und alle Erwachsenen fanden es richtig gut;-) Neben der Costaries Kapelle in Reutte war ein weiteres Highlight unseres Jahres die Buchegger Wasserfälle! Dort gingen nicht wenige von uns mutig ins eiskalte Wasser und unterhielten damit die restlichen Wanderer vor Ort. Kurz vor den Sommerferien verbrachten wir ein gemeinsames Wochenende im Kleinwalsertal. Die dortige Tour ab Bals war landschaftlich ein echtes Schmankerl!





zeitpause in der Wiese am Gipfel. Nun hoffen wir noch auf eine schöne Tour im November, um den Zirmgrat erwandern zu können und danach zumindest die Füße in den Weißensee hängen zu lassen. Wie jedes Jahr schließen wir auch das Diesjährige mit unserer Fackelwanderung ab. Geplant ist eine kleine Runde an der Bergmang Alpe. Mal sehen.



**Kontakt**

Martina Burger [burger.mst@googlemail.com](mailto:burger.mst@googlemail.com)  
08341 9081361  
Michael Handfest [michl79@web.de](mailto:michl79@web.de)  
Mathias Kristen [mathiaskristen@gmail.com](mailto:mathiaskristen@gmail.com)

Auch bei unseren Hüttenwochenenden haben sich in den letzten Jahren einige Traditionen eingeschlichen. Das Grillen am Freitagabend und ein gemeinsames Lagerfeuer am Samstag gehören immer dazu! Der Herbst hielt für uns bis jetzt traumhaftes Wetter bereit. So badeten wir noch im September im Urisee, nachdem wir vorher zur Dürrenberg Alm gewandert waren. Im Oktober ging es bei ebenfalls schönstem Herbstwetter auf die Reuterwanne. Nach fast 500 Höhenmeter gab es eine lange Brot-





## Willkommen bei der JDAV Kaufbeuren-Gablonz!

Wir sind die Jugend des Deutschen Alpenvereins. Bist du zwischen 0 und 26 Jahre alt und DAV Mitglied? Dann gehörst auch du dazu!

Noch nicht dabei? Dann schau dich auf den kommenden Seiten um und entdecke unsere Jugendgruppen! Aktuell haben wir sieben aktive Gruppen. Somit ist ab einem Alter von 9 Jahren für jeden und jede etwas dabei. Ob du lieber am Turm klettern oder am Wochenende mit deiner künftigen Jugendgruppe durch die Berge ziehen möchtest – du hast die Wahl!


Bei uns steht das Erlebnis im Mittelpunkt. Du kannst neue Leute kennenlernen, neue Bergsportarten ausprobieren und die Alpen gemeinsam mit uns entdecken.

Die Jugendleiter\*innen der jeweiligen Gruppe stehen dir mit Rat und Tat zur Seite. Kontaktiere sie einfach. Vor jeder Tour, die eine Gruppe unternimmt kannst du von neuem entscheiden, ob du Zeit und

Lust hast mitzugehen.

Und damit nicht genug! Erstmals haben wir für das Jahr 2024 ein eigenes Tourenprogramm aufgestellt. Du findest es auf der nächsten Seite. Es ist ein erster Versuch und wir freuen uns über deine Rückmeldungen und Wünsche für die nächsten Jahre!

Wenn du unsere Jugend weiter kennenlernen willst, dann schau auf [jugend.avkf.de](http://jugend.avkf.de) vorbei oder finde uns auf Instagram @jdavkaufbeuren.gablonz




Wenn du Fragen hast oder noch nicht ganz durchblickst, schick uns gerne eine Mail an [jugendreferent.in@alpenverein-kaufbeuren-gablonz.de](mailto:jugendreferent.in@alpenverein-kaufbeuren-gablonz.de). Marvin, unser Jugendreferent, wird dir gerne weiterhelfen.







# Jugendtourenprogramm 2024



## 14-17 Jahre

Tour	Datum	Jugendleiter*in
Anfängerskitour mit LVS Suche	20.01.2024	Angelika Schnabel, Michaela Schirm
Nachtrodeln mit Kässpätzleessen	16.02.2024	Joseph Hirsch
Bergtour auf den Litnisschrofen	05.05.2024	Lorenz Heckelsmüller, Johannes Hausmann
Mountainbiketour rund um Kaufbeuren	11.05.2024	Claudius Siffel, Philipp Blumberg
Gipfelbiwak unter Sternenzelt	08.06.- 09.06.2024	Michaela Schirm, Andreas Wank
Mountainbiketour in den Allgäuer Alpen	15.06.2024	Claudius Siffel, Philipp Blumberg
Romantische Winterraumtour	12.10.- 13.10.2024	Sophie Scupin, Manuel Löffler

## 18-24 Jahre


Tour	Datum	Jugendleiter*in
Rassige Skitour im Allgäu	04.02.2024	Manuel Löffler, Valentin Thoß
Mountainbiketour in den Allgäuer Alpen	06.07.2024	Claudius Siffel, Markus Kloos

## 20-26 Jahre

Tour	Datum	Jugendleiter*in
Salewa-Klettersteig	21.07.2024	Angelika Schnabel
Sportklettern	28.09.2024	Markus Kloos, Sophie Scupin

Es gibt drei Altersstufen. Die Anmeldung erfolgt wie im Tourenprogramm der Erwachsenen direkt über unsere Homepage und läuft bereits. Vielleicht ist für dich noch ein Platz frei? Schau schnell vorbei auf [avkf.de/jugendprogramm](http://avkf.de/jugendprogramm)

Dort findest du alle Details zu den Touren und weitere Infos.





## Jugend 1 „Alpine Rotznasen“

Jugendgruppe 9 - 14 Jahre

Du bist zwischen 9 und 14 Jahre alt und hast Bock auf Berge ohne deine Eltern? Dann bist du bei uns genau richtig!

Einmal im Monat sind wir gemeinsam auf Tour. Egal ob Gipfelstürmen, Skifahren, Rodeln, Klettern, in eiskalten Bergseen baden, Radeln oder Marshmallows am Lagerfeuer grillen – Spaß ist definitiv vorprogrammiert.

Komm einfach zur nächsten Gruppenstunde und schau, ob es dir gefällt. Dort bekommst du auch weitere Informationen für die kommende Tour. Trau Dich und sei dabei, wir freuen uns auf Dich!

### Touren 2024

- 12. – 14.01. Skifahren Jubi
- 03.02. Schlittschuhfahren
- 02.03. Schlittschuhlaufen
- 14.04. Bouldern
- 05.05. Hochseilgarten
- 15. – 16.06. Radeln
- 06.07. Bergtour
- 02. – 07.09. Sommertour
- 28.09. Klettern
- 13.10. Freundetour
- 16. – 17.11. Überraschungstour
- 06. – 08.12. Weihnachtsfeier

### Gruppenstunden 2024

je 18:00 bis 19:00 Uhr im Vereinszentrum

10.01. / 31.01. / 28.02. / 10.04. / 24.04. / 05.06. / 03.07. mit anschließender Sommertourbesprechung / 25.09. / 09.10. / 06.11. / 27.11.


### Kontakt

Felizitas Steuer

[felizitas.steuer@alpenverein-kaufbeuren-gablonz.de](mailto:felizitas.steuer@alpenverein-kaufbeuren-gablonz.de)

Vinzenz Wildung

[vinzenz.wildung@alpenverein-kaufbeuren-gablonz.de](mailto:vinzenz.wildung@alpenverein-kaufbeuren-gablonz.de)





## Jugendgruppe 12-15

Wir sind eine Jugendgruppe im Alter zwischen 12 und 15 Jahren. Jeden Monat unternehmen wir eine Tour. Spannend und abwechslungsreich war das Jahr 2023. Im Winter rodeln, bouldern, klettern und ein super Wochenende auf der Schwandalpe, im Sommer Klettergarten, MTB Parcour, Insektenhotelwartung, Biotoppflege, Biwakieren und Höhlenbefahrung auf der schwäbischen Alp. Jahresausklang mit der traditionellen Fackelwanderung. Lust bekommen? Dann melde dich und geh mit.

### Unser Programm 2024

Tourenziele und Termine findet ihr unter:  
[www.alpenverein-kaufbeuren-gablonz.de](http://www.alpenverein-kaufbeuren-gablonz.de)

### Kontakt

Thomas Weinmüller und Susanne David  
Tel.: 08342 41850 [T.Weinmueller@web.de](mailto:T.Weinmueller@web.de)



## Höhlenbericht Schwäbische Alp von Lieselotte Westphal

... Wir liefen in voller Montur hin - mit Handschuhen, Matschhose, Regenjacke und Helm mit Licht.

Die Höhle war innen kalt und dunkel. Außerdem war der Boden an manchen Stellen voller Wasser, wir wateten mit Gummistiefeln hindurch. Am Ende haben wir einen sehr, sehr engen Durchgang voller Wasser ausgeschöpft - wir kamen nur mit Schwung und mit den Armen nach vorne gestreckt durch.



In der Nacht schliefen wir in einer Burgruine. Es war schön, die Sterne am Himmel zu beobachten. Am nächsten Tag ging's in die zweite Höhle, deren Durchquerung zwei Stunden dauern würde! Es gab darin mehrere „Rutschen“ aus Fels, das war sehr lustig. Als wir die Höhle verließen, waren wir von oben bis unten voller Matsch.....

Danke an Thomas und die Begleitpersonen für diese tolle Aktion! ■







## Jugend 2 – Karabin(i)eris

Wir von der Jugend 2 sind eine Truppe von Jugendlichen zwischen 14 und 18 Jahren, die ihre freie Zeit gerne draußen in den Bergen verbringen. Das ganze Jahr über machen wir spannende und abwechslungsreiche Touren und Aktionen, komm doch einfach mal mit und lerne uns kennen!

Neben den monatlichen Touren machen wir auch andere Aktionen, wie zum Beispiel Spieleabende oder Plätzchen backen. Um auf dem Laufenden zu bleiben, melde Dich doch bei unserem Mailverteiler unter [email.j2kf.de](mailto:email.j2kf.de) an. Wir freuen uns immer über neue Gesichter!

Aktuelle Infos und Tourenberichte gibt's auch im Netz auf [j2kf.de](http://j2kf.de). 😊

### Programm 2024

- |            |                          |
|------------|--------------------------|
| 26.01.     | Nachtrodeln              |
| 28.01.     | Ski- und Schneeschuhtour |
| 24.-25.02. | Piste / Freeriden        |
| 17.03.     | Rodeln                   |
| 21.04.     | Indoor Klettern          |
| 11.05.     | Tageswanderung           |
| 22.-23.06. | Hüttentour Klettersteig  |
| 20.07.     | Canyoning                |
| 24.-31.08. | Sommertour               |
| 20.-22.09. | Raften                   |
| 05.-06.10. | Hütte / Winterraum       |
| 10.11.     | Tageswanderung           |
| 06.-08.12. | Weihnachtsfeier          |





## Jungmannschaft

Alias: „Die jungen Wilden“

Du bist jung und wild? Du bist zwischen 18 und 26 und gern in den Bergen unterwegs?

Dann bist du genau richtig bei uns! Der Jungmannschaft der Sektion Kaufbeuren-Gablonz, auch bekannt als die Jungen Wilden.

Wir sind eine Gruppe junger Erwachsener, die gemeinsam in den Bergen unterwegs sind. Dabei decken wir alle alpinistischen Disziplinen ab, verteilt über ein Jahresprogramm aus 12 Touren/Treffen – je ein Event pro Monat.

Die Art der Tour hängt von der Jahreszeit ab:

So gehen wir im Winter auf Skitour – mal ein, mal mehrere Tage oder auch zum Rodeln.

Der Sommer ist geprägt von Klettern, Mountainbiken und Hochtouren.

Der Herbst gestaltet sich durch diverse Bergtourenabenteuer, bevor der Winter mit einer gemeinsamen Weihnachtsfeier in den Bergen eingeläutet wird.

Damit ist für alle Bergsteiger\*innen etwas dabei!

Die Touren werden mit Details zu Programm, Anforderungen, Preis etc. einige Wochen vorher via E-Mailverteiler zur Anmeldung ausgeschrieben.

Bei Interesse und Neugierde besuche uns doch einfach 😊

Im Web unter: [juma.avkf.de](http://juma.avkf.de)

Auf Instagram: [@jumaunchained](https://www.instagram.com/jumaunchained)

Oder du schreibst uns eine E-Mail an: [juma@alpenverein-kaufbeuren-gablonz.de](mailto:juma@alpenverein-kaufbeuren-gablonz.de)

## PUMA

Die Edelweissen 27+

### Wenn man zu alt ist für die Juma...

Du bist aus den Jugendgruppen herausgewachsen und hast weiterhin Lust, in der Gruppe auf Tour zu gehen und Gemeinschaft in den Bergen zu erleben? Dann komm zur PUMA! Wir unternehmen regelmäßig Gemeinschaftstouren wie Wandern, Ski(hoch)touren, Klettern, aber auch Mountainbiken oder Hike&Fly. Die Jahresplanung erstellen wir gemeinsam und freuen uns, wenn auch du eine Tour einbringst. Unsere Aktivitäten haben unterschiedliche Anforderungen, sodass auch für dich die richtige Tour dabei ist. Wichtig dabei ist, dass du für die jeweilige Unternehmung auch allein die nötigen Fähigkeiten hast, um die Tour bewältigen zu können. Letztes Jahr ging es unter anderem mit Skiern (fast) auf die Höferspitze im Kleinwalsertal, es gab ein Skitourenwochenende in Lähn, wir lernten einige Alpenpflanzen kennen bei der Juma-Coop-Tour in den Tannheimer Bergen, waren ein Wochenende im Ötztal beim Sportklettern und Gleitschirmfliegen und nahmen unsere Familien mit zur Family-and-Friends-Wanderung auf den Hirschberg bei Bad Hindelang.

Du hast Interesse?

Dann melde dich bei Gesa und wir nehmen dich in unsere Signalgruppe auf.

### Kontakt

Gesa LandsGesell, 0151 50553874 ■





Sparkasse  
Allgäu

Karriere, Familie und Freizeit  
vor der Haustür?

Jetzt in der Sparkasse Allgäu durchstarten.  
[www.sparkasse-allgaeu.de/stellenausschreibung](http://www.sparkasse-allgaeu.de/stellenausschreibung)





## Kletterjugend 10-14

### Runde 2

Jetzt gibt's uns schon das zweite Jahr und wir wollen die Gelegenheit nutzen, unsere ersten 1 ½ Jahre Revue passieren zu lassen und neue kletterbegeisterte Kinder anzusprechen. Wir sind eine junge Truppe, die sich seit Mai 2022 wöchentlich zum Klettern trifft. Bei uns stehen der Spaß und die Freude am Klettern im Vordergrund. Egal ob bereits klettererfahren oder kompletter Neuling, bei uns kommt jeder auf seine Kosten. Spielen, Aufwärmen, Materialkunde und kleine "Fortbildungen" in die Richtung Technik oder Klippen sind bei uns Programm. Sommer wie Winter wird gebouldert und geklettert und auch die nächstgelegene Boulderhalle bekommt regelmäßig Besuch von uns. Wir möchten euch dazu motivieren mit dem Klettern anzufangen, um irgendwann




auch mal allein mit euren Freunden klettern zu gehen. Unsere Gruppe ist in dem Altersbereich von 10 – 14 unterwegs. Wenn ihr also Lust habt, dann meldet euch bei uns unter [kletterjugend@alpenverein-kaufbeuren-gablonz.de](mailto:kletterjugend@alpenverein-kaufbeuren-gablonz.de).

P.S. aufgrund der erhöhten Nachfrage führen wir eine Warteliste.

### Kontakt

Philipp Blumberg  
[kletterjugend@alpenverein-kaufbeuren-gablonz.de](mailto:kletterjugend@alpenverein-kaufbeuren-gablonz.de) ■





## Klettergruppe „Die Kletterechsen“

9 - 18 Jahre

Wir, die Echsen, sind eine Klettergruppe für Jugendliche zwischen 14 und 18 Jahren. Die Gruppe trifft sich jeden Freitag von 17:30-19:00 Uhr am Turm zum Klettern, Bouldern und Spaß haben. Wenn du lernen möchtest, selbständig zu klettern, Lust hast, den Kletterschein zu machen, oder auch Leute zum Klettern suchst, dann schau doch mal vorbei.

### Kontakt

Thomas und Miriam Lammel  
0176 19681160 ■

## Klettergruppe „Kletterयोग“

### Klettern am Turm und am Fels

Wir Kletteryogis treffen uns jeden Dienstag um 19 Uhr am Turm. Mit Yogaübungen wärmen wir uns auf und klettern am Turm: Sommer wie Winter und auch am Fels. Wer einfach nur Spaß haben und sein Kletterkönnen verbessern möchte ist genau richtig bei uns. Bei Interesse melde Dich bitte bei Inge Förster an. Kletterschein Vorstieg ist Voraussetzung.

### Kontakt

Inge Förster, 08341 9541434, 0172 2841976  
[inge.foerster@gmx.de](mailto:inge.foerster@gmx.de) ■





# Die Tafelrunde

klettern: an unserem Turm und am Fels

Montag und Donnerstag: 18:00 bis 20 Uhr

und nach dem Klettern entspannt tafeln



Leitung: Birgit Demuth, Andreas Jürgens, Georg Wittbrodt-Demuth





# Baur

*Haus des Kindes*

Kaufbeuren | Ludwigstr. 4



baur\_hausdeskindes

ABC .. TFK .. HARTAN .. HESBA .. THULE .. JOIE .. NUNA  
RÖMER .. CYBEX .. STOKKE .. ALVI .. BABYNEST



## Sport ist Mord? – Nicht mit uns!

Hintern hoch & ab auf's Bike!

e-Bikes | Dreirad | Lastenrad | Service

- Kompetente & individuelle Beratung
- Kostenlose Probefahrten
- Firmenleasing

e-motion e-Bike Welt Fuchstal

☎ 08243 993 33 11

📍 Bahnhofstraße 24, 86925 Fuchstal-Leeder

✉ fuchstal@emotion-technologies.de

emotion-technologies.de/fuchstal

≡ e-motion ≡

DIE E-BIKE EXPERTEN

## Klettergruppe „Montagvormittag“



Unsere Gruppe umfasst z.Zt. 21 kletterbegeisterte Senioren. Wir unternehmen auch gemeinsame mehrtägige E-Bike- und Bergtouren. Bei den diesjährigen Special Olympics Bayern sowie beim Fun-Festival waren wir Helfer beim Sichern und Zeitnehmen.

### Treffpunkt

Wir treffen uns jeden Montag von 10:00 bis 12:00 Uhr im DAV-Zentrum Kaufbeuren oder spontan in Klettergärten. Bei schlechtem Wetter wird aufgrund des beschränkten Platzangebotes in der Halle in zwei Schichten geklettert oder wir weichen auf andere Kletterhallen aus.

### Kontakt

Karl-Heinz Holtzmeyer, 08344 1817  
Alfred Jehle, 08341 16356. ■







## Klettergruppe „Mittwochvormittag“

Wir, die Mittwochskletterer, sind die jungen Senioren und haben jeden Mittwochvormittag Spaß beim Klettern. Klettern bis zum 7. Schwierigkeitsgrad.

### Treffpunkt

immer mittwochs ab 10:00 Uhr am Kletterturm. Bei schlechtem Wetter indoor.

### Kontakt für Interessierte

Ulli Beer, 08341 62864

Diese Gruppe ist relativ voll, bitte meldet euch trotzdem! Schnupperklettern ist jederzeit möglich! Wir nehmen euch gerne mit auf die Warteliste. ■



## Bergwandergruppe „BuS“

Die Berge und Natur gemeinsam in einer Gruppe erleben, ist unser Anliegen. Wir starten einmal im Monat (außer Dezember) zu einer Gemeinschaftstour in 3 Gruppen mit unterschiedlichen Anforderungen, so dass jeder das für sich Passende wählen kann. Jede Gruppe wird von einem Wanderleiter geführt. Unsere Wanderungen finden immer an einem Samstag statt und das bei jedem Wetter. Wir fahren mit dem Bus in unser Zielgebiet, meistens im Umkreis von max. 80 km und nach der Wanderung gibt es eine zünftige Einkehr. Anschließend bringt uns der Bus wieder nach Kaufbeuren zurück. Wer also Lust auf Bewegung in der Natur hat und nette Menschen kennlernen will, ist bei uns genau richtig.

Die Gruppenabende 2024 finden jeden ersten Mittwoch im Monat um 19:00 Uhr im DAV-Zentrum, Buronstr. 99 in Kaufbeuren, an folgenden Terminen statt: 03.01./07.02./06.03./03.04./01.05./05.06./03.07./07.08./04.09./02.10./06.11.

Weihnachtsfeier am 07.12.2024, 15 Uhr.

Fahrtkosten für unsere Unternehmungen € 15,00.

Für Restplätze telefonische Anmeldung frühestens am Tag nach dem Gruppenabend beim jeweiligen Wanderleiter.

### Leitung und Kontakt

Sonja und Rudi Eiben, 08341 15758 ■





VIELE SCHAFFEN

**MEHR**

A photograph of three children playing on a wooden climbing structure outdoors. A girl in a blue and yellow striped shirt is climbing a rope ladder, while a boy in a light blue shirt and a girl in a yellow shirt are assisting her from below. The background is a lush green forest.

**Mit Crowdfunding  
werden Projekte in unserer  
Region Wirklichkeit!**

**Morgen  
kann kommen.**

**Wir machen den Weg frei.**

Sie haben ein Herzensprojekt in Ihrem Verein, Ihnen fehlen aber die finanziellen Mittel, es zu realisieren? Über unsere Crowdfunding-Plattform „Viele schaffen mehr“ werden Projekte in unserer Region Wirklichkeit.

[www.vrbank-hilft.de](http://www.vrbank-hilft.de)



**VR Bank  
Augsburg-Ostallgäu eG**

Gruppenleiter: Siegfried Stanzel  
Mobil: 0171 4455866

**Definition der Schwierigkeiten  
unserer Touren:**

**Termine:**

Wir haben keine festen Termine. Unsere Aktionen werden jeweils per Info (E-Mail / WhatsApp) oder am Gruppenabend bekannt gegeben.

**Gruppenabend:**

Der Gruppenabend findet gemäß Jahresprogramm um 18:30 Uhr im DAV-Zentrum statt.

**Teilnahmebedingungen:**

Gemäß Vorgabe der DAV-Sektion Kaufbeuren-Gablonz (Haftung und Sonstiges).

**Aktionen:**

Folgende gemeinsame Unternehmungen werden bei uns durchgeführt: Bergtouren, Wanderungen, Schneeschuhtouren, Radtouren, u.v.m.

**A-TOUR**

- Anstieg: über 600 Höhenmeter
- Gehzeit: 5 - 7 Std.
- Gipfelbesteigungen, Trittsicherheit

**B-TOUR**

- Anstieg: 500-600 Höhenmeter
- Gehzeit: 3 - 5 Std.
- Hüttenzustiege, Bergpfade

**C-TOUR**

- Anstieg: bis 400 Höhenmeter
- Gehzeit: 2 - 4 Std.
- leichte Bergwege, Forststraßen



Start zur Rundwanderung via Teufelsküche - Ronsberg - Liebenthann-Mühle



**An unseren Gruppenabenden werden u.a. Reiseberichte vorgetragen.**

**Unsere Gruppenabende 2024**

Mittwoch, 10. Januar

Mittwoch, 14. Februar

kein Gruppenabend im März

Mittwoch, 10. April

Mittwoch, 08. Mai

Mittwoch, 12. Juni

Mittwoch, 10. Juli

Kein Gruppenabend im August

Mittwoch, 11. September

Mittwoch, 09. Oktober

Mittwoch, 13. November

Mittwoch, 11. Dezember

Rückschau 2023 - Siegfried



Jahresendwanderung - Siegfried



Start zur Bergtour auf den Breitenberg via Reichenbachklamm



## Bergwandergruppe „Genusswanderer“

### Wandern & Genießen

Frühling, Sommer, Herbst und Winter: Sobald das Wetter schön ist, machen wir uns auf den Weg, denn der Weg ist unser Ziel. Wandern auf Bergpfaden, entlang an Flüssen, durch Wälder, Moore und Auen, Flora und Fauna genießen... Gruppentreffen finden jeweils um 16:30 Uhr im Gasthof Belfort in Kaufbeuren nach Benachrichtigung statt. Unser Sommerfest wollen wir am 19.08.2024 im Vereinszentrum um 14:30 Uhr feiern. Wer teilnehmen möchte, wird in unsere Liste aufgenommen und per Telefon bzw. E-Mail benachrichtigt.

### Leitung und Kontakt

Ursula Klimm 08341 13131, [ulla.klimm@t-online.de](mailto:ulla.klimm@t-online.de)  
Werner Létang 08341 17529, [werner.letang@googlemail.com](mailto:werner.letang@googlemail.com) ■



Martin Sutter



**RE/MAX**  
Kaufbeuren  
Sutter-Immobilien-Team



Karsten Kriebel

## Was ist Ihre Immobilie wert?

Ermitteln Sie hier den aktuellen Wert Ihrer Immobilie –  
einfach, schnell und unverbindlich.

[www.remax-sutter.de/wertermittlung](http://www.remax-sutter.de/wertermittlung)  
Tel. 08341/90818-70  
Bavariaring 6 · 87600 Kaufbeuren



**Service für  
alle Fabrikate**

### Neu- / Jahres- und Gebrauchtwagen

- Inspektionen aller Fabrikate
- E-Mobilität
- Reifen- und Klima-Service
- Eigene Unfallinstandsetzung
- HU + AU
- Fehlerdiagnose
- Smart-Repair
- Scheibenreparatur

**auto dachauer**

Am Bahndamm 10 ▪ Stöttwang-Linden ▪ Tel. 08345 1332  
[www.auto-dachauer.de](http://www.auto-dachauer.de)



# Kajakgruppe „Kaufbeurer Paddler“

## Rückblick 2023

- Teilnahme WM Freestyle
- Imster Schlucht
- Teilnahme Dolomitenmann
- Loisach, Ammer, Lech
- Freestyle in Prag, Mllau, Wildaplen, Graz
- Hallenbadtraining



## Ziele 2024


- Hallenbadtraining in Marktoberdorf
- Anpaddeln im Allgäu oder Oberbayern
- Bregi Ablass
- Vorderrhein
- Tessin oder Val Sesia
- Freestyle in Graz und überall



## Kontakt / Leitung / ORGA

Lucia Hacker  
Andreas Pfeiffer  
Markus Hacker

Infos zum Hallenbadtraining und Touren gibt's per WhatsApp unter: 0152 33542035 oder [kajakgruppe-dav-k-g@gmx.de](mailto:kajakgruppe-dav-k-g@gmx.de)  
[www.alpenverein-kaufbeuren-gablonz.de/sektions-gruppen/kajakgruppe.html](http://www.alpenverein-kaufbeuren-gablonz.de/sektions-gruppen/kajakgruppe.html) ■





## MTB-Gruppe

### Speichen – überbewertet!†

Die Sommertour startete im Juli in Samnaun, Ziel des ersten Tages war die Heidelberger Hütte. Nach der steilen Auffahrt zum Zebblasjoch wartete die erste Abfahrt, bevor es weiter zum höchsten Punkt der Tour zum Fourcla Val Gronda ging. Auf dem Weg durften wir ein paar kurze Schneefelder queren und die Räder schiebend und tragend zum höchsten Punkt der Tour auf 2752 m bringen – in herrlicher Berglandschaft. Die anschließende Abfahrt fand kurz nach dem Start eine Inspektionspause, hatten sich doch aus einem Hinterrad aus unerfindlichen Gründen drei Speichen verabschiedet.



An Ersatzteilen hat man ja einiges dabei, aber drei Speichen? Nach der Hüttenübernachtung ging es – in einem Fall sehr behutsam (s. o.) – am nächsten Tag zum Fimberpass. Hier wartete dann die schier endlose Trailabfahrt ins Engadin nach Ramosch. Die letzte Etappe führte über Altfinstermünz zur Kajetansbücke und mit einem Bad im Via Claudia See fand die Wochenendtour ein erfrischendes Ende.



Im Herbst führte unsere Tour ins Sarntal. Hier ging es am ersten Tag von Sarthein über den Gipfel des Windspitz und die Meraner Hütte sehr einsam wieder talwärts. Am nächsten Tag startete unsere Tour in Reinswald mit dem Zwischenziel Latzfonsener Kreuz-Hütte – diesmal mit zahlreichen anderen Bergbegeisterten. Nach der Schiebe- und Tragepassage zur Fortschellscharte wartete die lange Trailabfahrt zum Durnholzer See, bevor es, tendenziell bergab, zum Startplatz zurück ging.

### Kontakt:

Werner Ottner, 08341 2256 ■



## TEILNAHMEBEDINGUNGEN

Mit der Anmeldung zu den Touren und Ausbildungen akzeptieren die Teilnehmer folgende Teilnahmebedingungen:

### 1. Teilnahmeberechtigung

Teilnahmeberechtigt sind alle Mitglieder der Sektion, soweit sie die aus der Ausschreibung ersichtlichen Voraussetzungen erfüllen, sich entsprechend anmelden und an den Vorbereitungen teilnehmen.

### 2. Persönliche Fähigkeiten

Alle Teilnehmer müssen die aus der Ausschreibung ersichtlichen konditionellen und alpinistischen Voraussetzungen erfüllen. Der Tourenführer ist berechtigt, die Leistungsfähigkeit und Ausrüstung der Teilnehmer zu überprüfen. Er kann Teilnehmer ausschließen, die den Anforderungen nicht gewachsen erscheinen oder die Durchführung der Veranstaltung stören, behindern oder gefährden. **Bei Skitouren, Skihochtouren, Snowboardtouren und auch Schneeschuhtouren wird vorausgesetzt, dass die Teilnehmer ein Mehr-Antennen-LVS-Gerät verwenden und im Umgang damit geübt sind (LVS-Ausbildungskurse siehe Programm).** Die jeweiligen Tourenleiter können angemeldete Teilnehmer in Ausnahmefällen aufgrund mangelnder Qualifikation ablehnen.

### 3. Anmeldungen

Kurse und Touren werden ab November zur Einsicht auf unsere Homepage gestellt. Der Anmeldetag wird rechtzeitig bekannt gegeben. Über unsere Homepage kommt ihr per Link zu unseren Kursen und Touren. Eine einmalige Registrierung ist dort notwendig.

**Mit eurer Anmeldung gebt ihr das Einverständnis, dass eure Kontaktdaten (E-Mail, Tel.-Nr.) an den Tourenleiter weitergegeben werden. Die Daten werden nur für die angemeldete Tour verwendet und dann wieder gelöscht. Mit eurer Anmeldung willigt ihr ebenso ein, dass Fotos von der Tour veröffentlicht werden dürfen (Mitteilungsheft, Website, Zeitung).**

**Wer dem nicht widerspricht, erteilt somit hierfür sein Einverständnis (siehe 9. Recht am Bild).**

### 4. Vorbesprechung

Je nach Art der Tour findet eine Vorbesprechung statt. Die Teilnahme hieran ist verbindlich. Ort und Zeit sind im Sektionsprogramm angegeben. Erscheint ein gemeldeter Teilnehmer unentschuldigt nicht zu einer Vorbesprechung, kann ihn der Tourenleiter von der Tour ausschließen.

### 5. Kostenbeteiligung

#### **Sektionstouren:**

Wenn im Sektionsprogramm bei der jeweiligen Veranstaltung keine anderen Beträge angegeben sind, werden berechnet:

Eintagestouren: 5,00 €

Mehrtagestouren: 15,00 € pro Übernachtung  
Schüler und Auszubildende sind frei, Tourenleiter, Gruppenleiter, Studenten, alle, die ein Amt bei der Sektion belegen und Senioren (70+) zahlen die Hälfte der angegebenen Beträge.

**Sollten Reservierungs- und/oder Stornierungsgebühren seitens der Hütten bzw. Gasthöfe erhoben werden, so können diese unmittelbar bei den angemeldeten Teilnehmern abgebucht werden.**

#### **Ausbildungskurse:**

Wenn im Sektionsprogramm bei der jeweiligen Veranstaltung keine anderen Beträge angegeben sind, werden berechnet:

Eintageskurse: 20,00 €

2-Tages- u. Wochenendkurse: 40,00 € gesamt.  
Schüler, Auszubildende, Tourenleiter u. Gruppenleiter sind frei. Studenten u. Senioren (70+) zahlen die Hälfte der angegebenen Beträge.

#### **Zahlung:**

Betrag wird mit der Anmeldung fällig. Einzug erfolgt per SEPA-Lastschrift zulasten des Beitragszahlers in Höhe der ausgeschriebenen Gebühr im Zeitraum zwischen 7-10 Bankarbeitstagen vor der Unternehmung.

## Rückerstattung der Kostenbeteiligung:

Absage durch die Sektion:	100 %
Absage durch den Teilnehmer/in (nur über das Büro möglich) auch im Krankheitsfall:	0 %
Jemand kann von der Warteliste nachrutschen:	50 %
Kein Nachrücken von der Warteliste mehr möglich:	0 %
Teilnehmer erscheint nicht zur Tour:	0 %

Rückerstattung erfolgt per Gutschrift.  
Reservierungs- und Stornogebühren für gebuchte Hütten müssen wir bei Absage (durch den Teilnehmer oder die Sektion) weitergeben. Dies gilt nicht, wenn der Platz nachbesetzt werden kann. Reservierungs- und Stornogebühren verbleiben als nicht kalkulierbares Risiko bei den Teilnehmern.  
Die unter Kosten aufgeführte Pauschale von 5,00 € bzw 10,00 €/Tag wird bei Tourenabsage ebenfalls je nach Verwaltungsaufwand als Bearbeitungsgebühr an die Teilnehmer weitergegeben.

## 6. Persönliche Kosten

Die Kosten für Fahrt, Unterkunft oder Verpflegung trägt jeder Teilnehmer selbst.

## 7. Haftung

Durch § 6 der Satzung wird die Haftung der Sektion für Fälle leichter Fahrlässigkeit ausgeschlossen. „Eine Haftung für Schäden, die einem Mitglied bei der Benutzung der Vereins-einrichtungen oder bei der Teilnahme an Vereinsveranstaltungen entstehen, ist über den Umfang der vom DAV abgeschlossenen Versicherungen hinaus auf die Fälle beschränkt, in denen einem Organmitglied oder einer sonstigen für die Sektion tätigen Person, für die die Sektion nach den Vorschriften des bürgerlichen Rechts einzustehen hat, Vorsatz oder grobe Fahrlässigkeit zur Last gelegt werden kann.“

## 8. Richtlinie Fahrtkostenaufteilung bei Sektionstouren und Ausbildungskursen

Diese Regelung soll als Richtlinie für die Aufteilung der Fahrtkosten bei Privat-Kfz während Sektionstouren und Ausbildungskursen dienen. Fahrer von Privat-Kfz sollen einen Ausgleich für Nebenkosten, Spritkosten und Abnutzung des Fahrzeugs bekommen. Dieser soll durch die Mitfahrer - ohne Zuschuss durch die Sektion - erfolgen. Für die Bildung von Fahrgemeinschaften soll ein finanzieller Anreiz bestehen, denn die Sektion wünscht sich, dass Touren, Ausbildungen und Wanderungen nach Möglichkeit mit dem ÖPNV oder mit Fahrgemeinschaften erreicht werden.

Unsere Empfehlung ist, jedes Fahrzeug getrennt abzurechnen und die Fahrer pro gefahrenem Kilometer wie folgt zu vergüten:

nur Fahrer im Auto:	0,00 €
1 Mitfahrer:	0,10 €
für jeden weiteren Mitfahrer	0,05 €

Diese Kosten werden von allen Mitfahrern - also ohne den Fahrer - zu gleichen Teilen getragen. Nebenkosten wie Parkgebühren und Maut werden ebenso von allen Mitfahrern zu gleichen Teilen getragen.

## 9. Recht am Bild

Einverständnis zur Nutzung von Bildmaterial: Der/Die Teilnehmer/Teilnehmerin willigt ein, dass von ihm/ihr im Rahmen von Sektionsveranstaltungen hergestellte Fotos und Videos von der Sektion Kaufbeuren-Gablonz zur Berichterstattung über die jeweilige Veranstaltung veröffentlicht werden dürfen. Die Sektion Kaufbeuren-Gablonz darf derartige Fotos und Videos insbesondere auf Social-Media-Accounts (Facebook, Instagram, Snapchat), auf ihrer Website sowie in ihrer Vereinszeitschrift veröffentlichen.

Diese Einwilligung kann der/die Teilnehmer(in) jederzeit und ohne Nachteile gegenüber der Sektion Kaufbeuren-Gablonz widerrufen. ■



## BERGWANDERUNGEN UND BERGTOUREN

### Bergwanderung leicht

Gehen und Steigen auf gut markierten Wegen und Steigen. Diese können steil auf- und abwärts auch auf schmalen Pfaden führen, welche in der Regel keine absturzgefährdeten Passagen enthalten.

**Ausrüstung: A**

### Bergwanderung mittelschwer

**Zusätzlich:** Sicheres Gehen auch auf schmalen, steilen Wegen und auch im weglosen Gelände. Absturzgefährdete sowie drahtseilgesicherte Passagen und kurze, einfache Kletterstellen, die den Gebrauch der Hände erfordern, können vorkommen. Trittsicherheit und Schwindelfreiheit erforderlich.

**Ausrüstung: A**

### Bergtour

(mit Angabe einer evtl. Schwierigkeit)

**Zusätzlich:** Sicheres seilfreies Steigen und Klettern in kurzen Felspassagen. Auf schmalen, steil angelegten Wegen, oft mit Absturzgefahr, kommen gehäuft versicherte Gehpassagen und/oder einfache Kletterstellen vor, die den Gebrauch der Hände erfordern.

**Ausrüstung: A**

## HOCHTOUREN

### Hochtour leicht

Erfahrung im Begehen von Firnfeldern bis 35 Grad wird vorausgesetzt. Weglose Passagen und exponierte Steige setzen Trittsicherheit und Schwindelfreiheit voraus. Eine mögliche Spaltengefahr kann das Anseilen auf kurzen Gletscherpassagen und den Umgang mit Steigeisen und Pickel erforderlich machen.

**Ausrüstung: A+D**

### Hochtour mittelschwer

(Schwierigkeitsgrad im Fels nach UIAA)

Sicherer Umgang mit Seil, Pickel, und Steigeisen und Erfahrung im Begehen von Firnfeldern wird vorausgesetzt. Stellenweise ausgesetzte steile Pfade, Flanken und Grate. Im hochalpinen Gelände müssen bis 45 Grad bewältigt werden können.

**Ausrüstung: mind. A+D**

### Hochtour schwer

(Schwierigkeitsgrad im Fels nach UIAA)

Absolut sicherer Umgang mit Steigeisen (Vertikal- und Frontaltechnik) und Eispickel erforderlich. Schwierige und lange Anstiege über spaltenreiche Gletscher. Steile Flanken und Grate können zum Teil 45 Grad übersteigen. Eine sichere Seilhandhabung und Erfahrung in der Spaltenbergung sind hier zwingend nötig.

**Ausrüstung: mind. A+D**

## KLETTERSTEIGTOUREN

Zur schnellen Orientierung über die Anforderungen der einzelnen Klettersteige wurden diese in eine dreistufige Skala eingeteilt. Die Skala gibt eine grobe Orientierung über den Gesamtcharakter einer Tour, der sich aus den technischen Anforderungen der Klettersteigabschnitte einerseits und aus Länge, Höhenlage und anderen Erschwernissen andererseits zusammensetzt.

### Klettersteig leicht

Klettersteige in mäßig steilem Felsgelände, mitunter auch in größeren Höhenlagen. Für erfahrene, schwindelfreie, ausdauernde Bergwanderer auch ohne besondere Klettersteigerfahrung problemlos. Die Sicherungen dienen vorwiegend nur gegen das Gefühl der Exponiertheit bzw. zur Fortbewegung – ohne Sicherungen wäre Kletterei bei geringen Schwierigkeiten (I – II) erforderlich.

**Ausrüstung: G**

### Klettersteig mittelschwer

Klettersteige in steilem Felsgelände und in allen Höhenlagen. Nur für erfahrene Bergsteiger mit etwas Klettersteigroutine. Die gesicherten Abschnitte erfordern bereits ein gewisses Maß an Armkraft – ohne Sicherungen wäre mäßig schwierige oder mittelschwierige Kletterei (II – III) erforderlich.

**Ausrüstung: G**

### Klettersteig schwer

Klettersteige in sehr steilem bzw. extrem exponiertem Felsgelände und in allen Höhenlagen. Nur für sehr versierte Klettersteiggeher zu empfehlen. „Sportklettersteige“ erfordern große Armkraft. Es kennzeichnet auch Touren mit nur mittelschweren Klettersteigabschnitten, aber schwieriger Routenführung mit vielerlei Risiken, z.B. in hochalpinem Gelände. Ohne Sicherungen wäre mittelschwierige bis schwierige Kletterei (III – IV) erforderlich.

**Ausrüstung: G**

### SKITOUREN / SKIHOCHTOUREN

Wir orientieren uns an der SAC-Schwierigkeitskala für Skitouren, die auch der DAV übernommen hat.

Die Schwierigkeitsangaben dienen als Richtwerte bei guten Schnee-, Witterungs- und Sichtverhältnissen. Die Bewertung bezieht sich ausschließlich auf den skifahrerischen Teil der Touren (Aufstieg und Abfahrt). Alpinistische Schwierigkeiten sind bei der jeweiligen Tourenbeschreibung nach der UIAA-Skala für Kletterstellen angegeben.

#### Skitour leicht (Schwierigkeitsgrad L)

Die Hänge sind flach bis mäßig steil (Neigungen bis etwa 30 Grad). Kurze Stellen können auch ein wenig steiler ausfallen, bieten aber reichlich Platz, um die Schwünge ausfahren zu können. Engstellen sind allenfalls flach und harmlos. Keine Abrutschgefahr.

**Ausrüstung: A+E**

#### Skitour mittelschwer (Schwierigkeitsgrad WS)

Die Touren führen über meist offene Hänge mit kurzen Steilstufen (bis etwa 35 Grad Neigung), die Spitzkehren erfordern. Engstellen sind kurz und wenig steil. Obwohl die Hänge meist wenig ausgesetzt sind und flach auslaufen, besteht doch – besonders bei Hartschnee – Abrutschgefahr.

**Ausrüstung: A+E**

### Skitour schwer (Schwierigkeitsgrad ZS)

Diese anspruchsvollen Skirouten führen über Steilstufen bis 40 Grad ohne Ausweichmöglichkeit. Hindernisse erfordern sichere Spitzkehrentechnik und in der Abfahrt gute Reaktion. Zudem verlangen zahlreiche, teils steile Engstellen sowie schmale Rücken und Kämme absolut kontrolliertes Fahrverhalten. Ein Sturz oder Abrutschen birgt ernsthafte Verletzungsgefahr.

**Ausrüstung: A+E**

#### Skihochtour leicht

Anforderungen wie bei Skitour leicht, zusätzlich: Anseilen am Gletscher, Spaltenbergung.

**Ausrüstung: A+E+D**

#### Skihochtour mittelschwer


Anforderungen wie bei Skitour mittelschwer, zusätzlich: Aufsteigen in Seilschaft, Abfahren am Seil über kurze Passagen, sichere Handhabung von Pickel und Steigeisen, Spaltenbergung.

**Ausrüstung: A+E+D**

#### Skihochtour schwer

Anforderungen wie bei Skitour schwer, zusätzlich: Aufsteigen und Abfahren in Seilschaft in spaltenreichem Gelände, gute Steigeisentechnik auch über längere Passagen, Sichern im Eis und kombiniertem Gelände, Spaltenbergung.

**Ausrüstung: A+E+D**



## SCHWIERIGKEIT / KONDITION / AUSRÜSTUNG

### SCHNEESCHUHTOUREN

Kenntnisse in der Handhabung von LVS-Gerät, Sonde und Lawinenschaufel sind bei allen Schneeschuhtouren Voraussetzung.

#### Schneeschuhtour leicht

Gehen im hügeligen Gelände bis ca. 250 Hm, mäßig ansteigend und abfallend.

**Ausrüstung: F**

#### Schneeschuhtour mittelschwer

Zusätzliche Anforderungen: Erfahrung im Schneeschuhgehen, für Gipfelaufstieg evtl. Trittsicherheit und Schwindelfreiheit, Kenntnis im Steigeisengehen, längere Steilpassagen bis ca. 35 Grad.

**Ausrüstung: F**

### MTB-TOUREN

#### MTB-Tour leicht

Nötige Fähigkeiten: Kontroll-Check, kontrolliertes und optimales Bremsen, Schalten am Berg, sichere Bike-Beherrschung bei nicht zu hohen Geschwindigkeiten und nicht zu steilem Gelände auf breiten befestigten Wegen.

**Ausrüstung: H**

#### MTB-Tour mittelschwer

Zusätzliche nötige Fähigkeiten: diverse Kurventechniken, Hindernisse überqueren (Vorderrad heben, Stufen, Rinnen etc.) sicher mit Clickies, Singletrail-Basics, sichere Bikebeherrschung bei mittleren Geschwindigkeiten und Gefälle.

**Ausrüstung: H**

#### MTB-Tour schwer

Zusätzliche nötige Fähigkeiten: Kurventechnik (Haarnadelkurven), große Hindernisse (Stufen bergauf oder bergab), fortgeschrittene Singletrail-Techniken, sichere Bike-Beherrschung bei höheren Geschwindigkeiten und großem Gefälle.

**Ausrüstung: H**

### KANUTOUREN

**Ausrüstung: I**

### KONDITION

**Für Bergwanderungen, Bergtouren, Hochtouren, Klettersteigtouren, Skitouren und Skihochtouren.**

#### Kondition gering

für ca. 800 Hm und ca. 5 Std. Gesamtgehzeit erforderlich. (davon 2-3 Std. Aufstieg)

#### Kondition mittel

für 800–1200 Hm und bis zu 7 Std. Gesamtgehzeit nötig. (davon 3 bis zu 5 Std. im Aufstieg)

#### Kondition groß

für 1200–1600 Hm und Ausdauer für mehr als 7 Std. Gesamtgehzeit nötig. Davon evtl. mehr als 5 Std. im Anstieg, sowie die damit verbundenen langen Abstiege.

### FÜR MTB-TOUREN

#### Kondition gering

für ca. 800 Hm, 30 km, 2-4 Std. Fahrzeit

#### Kondition mittel

für ca. 800–1500 Hm, 30-40 km, 4-6 Std. Fahrzeit

#### Kondition groß

ab ca. 1500 Hm, 40-60 km, ab 6 Std. Fahrzeit





## DIE UIAA-SKALA FÜR FELSSCHWIERIGKEITEN

Auch wenn die verbale Definition der UIAA-Skala mittlerweile etwas „angestaubt“ klingt, sei sie zur Orientierung für Kletterneulinge hier doch wiedergegeben, da sie in alpinen Routen nach wie vor ihre Gültigkeit hat.


- I** Geringe Schwierigkeiten, einfachste Form der Felsklettere (kein leichtes Gehgelande!). Die Hände sind zur Unterstützung des Gleichgewichtssinnes erforderlich. Anfänger müssen am Seil gesichert werden. Schwindelfreiheit erforderlich.
- II** Mäßige Schwierigkeiten. Hier beginnt die Klettere, die „Drei-Punkt-Haltung“ erforderlich macht.
- III** Mittlere Schwierigkeiten. Zwischensicherungen an exponierten Stellen empfehlenswert. Senkrechte Stellen oder gutgriffige Überhänge verlangen bereits Kraftaufwand. Geübte und erfahrene Kletterer können Passagen dieser Schwierigkeit noch ohne Seilsicherung erklettern.
- IV** Große Schwierigkeiten. Hier beginnt die Klettere schärferer Richtung. Erhebliche Kletter-Erfahrung notwendig. Längere Kletterstellen bedürfen meist mehrerer Zwischensicherungen. Auch geübte und erfahrene Kletterer bewältigen Passagen dieser Schwierigkeit gewöhnlich nicht mehr ohne Seilsicherung.

**V** Sehr große Schwierigkeiten. Zunehmende Anzahl der Zwischensicherungen ist die Regel. Erhöhte Anforderungen an körperliche Voraussetzungen, Klettertechnik u. Erfahrung. Lange hochalpine Routen im Schwierigkeitsgrad V zählen bereits zu den ganz großen Unternehmungen in den Alpen und außeralpinen Regionen.

**VI** Überaus große Schwierigkeiten. Die Klettere erfordert weit überdurchschnittliches Können und hervorragenden Trainingsstand. Große Ausgesetztheit, oft verbunden mit kleinen Standplätzen. Passagen dieser Schwierigkeit können in der Regel nur bei guten Bedingungen begangen werden.

### VII, VIII, IX, X, XI, XII

Am besten ausprobieren und in Worte fassen.



## AUSRÜSTUNGLISTE

Bei sämtlichen Sektionstouren ist der Mitgliedsausweis mitzuführen.

Die mit „n.V.“ gekennzeichneten Ausrüstungsgegenstände sind nur nach Vereinbarung mit dem Tourenleiter erforderlich. Der Hinweis „ausl.“ bedeutet: in der Geschäftsstelle ausleihbar.

### (A) für Bergwanderungen u. 1-Tages-Touren:

- Bergstiefel mit fester Profilsohle und hohem Schaft
- Berghose, strapazierfähige Stoff, evtl. kurze Hose
- Softshell-Jacke, Funktionshemd
- Handschuhe, Mütze, Stirnband
- Regenbekleidung (Anorak, Überhose, evtl. Gamaschen)
- Rucksack mit Regenschutz
- Zusatzverpflegung (Energieriegel)
- Trinkflaschen mit mind. 2 Liter Inhalt
- Taschenmesser
- Sonnenschutz (Brille, Hut, Creme)
- Erste-Hilfe-Material, Rettungsdecke
- persönliche Medikamente
- Personalausweis, AV-Ausweis
- Teleskopstöcke (nach Bedarf)
- Handy + wichtige Nummern!!

### (B) zusätzlich für Mehrtagestouren:

- Hüttenschlafsack
- Wasch-Set
- Stirnlampe [n.V.]
- Biwaksack [n.V.]
- Gebietskarten, mögl. 1 : 25000, AV-Karten o.ä. [n.V., ausl.]
- Höhenmesser, Kompass oder GPS-Gerät [n.V.]

### (C) zusätzlich für Klettersteige:


- Hüftgurt
- Klettersteigbremse mit Klettersteigkarabinern [ausl.]
- Helm [ausl.]
- Lederhandschuhe
- Karabiner mit großer Öffnung und Verschluss
- Bandschlinge genäht (1,20 m)

### (D) zusätzl. für Gletscher / Skihochtouren:

- Steigeisenfeste Bergschuhe + Gamaschen
- angepasste Steigeisen mit Frontalzacken [ausl.]
- Eispickel [ausl.]
- Hüftgurt
- 2 Schraubkarabiner (HMS)
- 2-3 Normalkarabiner
- 3 Reepschnüre 5 mm stark (4 m, 2 m, 1 m lang)
- Bandschlinge genäht (1,20 m)
- Helm [n.V., ausl.]
- Eisschrauben [n.V.]
- Seil [n.V.]

### (E) zusätzl. für Skitouren / Skihochtouren:

- Tourenskischuhe
- Tourenski mit Tourenbindung (eingestellt)
- Helm
- Skistöcke (Teleskop)
- Steigfelle (Spann-Klebefelle)
- Harscheisen
- LVS-Gerät [ausl.]
- Lawinensonde, Lawinenschaufel [ausl.]
- Reepschnur (4 m lang, 5 mm stark)
- warme, zweckmäßige Bekleidung
- winddichte Überbekleidung
- 2 Paar Handschuhe



### (F) zusätzlich für Schneeschuhtouren:

- Schneeschuhe (Körpergewicht!) [ausl.]
- Skistöcke oder Teleskopstöcke mit großen Tellern
- LVS-Gerät [ausl.]
- Lawinsonde, Lawinenschaufel [ausl.]
- warme, zweckmäßige Bekleidung
- winddichte Überbekleidung
- Gamaschen

### (G) zusätzlich für Klettertouren:

- Hüftgurt
- Helm [ausl.]
- Seil [n.V.]
- übrige Kletterausrüstung nach Absprache: HMS-Karabier, Express-Schlingen, Bandschlingen genäht, Tube/Abseilachter, Klemmkeile, Friends

### (H) zusätzlich für MTB-Touren:

- Fahrradhelm
- Fahrradhandschuhe
- Wetterschutz
- Ersatz-Schlauch, Pumpe, Pannen-Set

### (I) für Kanutouren:

- wildwassertaugliches Boot
- Paddel
- Spritzdecke (falls erforderlich)
- Schwimmweste
- Helm
- Kälteschutz (je nach Bedingungen Neoprenanzug oder Wechselwäsche)
- wasserfeste Schuhe
- evtl. Wurfsack

Diese Informationen können unter:

<https://www.alpenverein-kaufbeuren-gablonz.de/programm/Bergsport>, eingesehen werden. ■



**Rechtsanwältin**  
**Uta Lübbing -Trinkwalder**  
Zertifizierte Mediatorin

ZIVILRECHT • FAMILIENRECHT • INKASSO

Nordlachenbühl 6 | D-87600 Kaufbeuren | Tel. +49 8341 9541357  
kontakt@ra-luebbing.de | [www.ra-luebbing.de](http://www.ra-luebbing.de)



**Fr.-Sa., 29.12.-30.12.2023**

**K 01 24 LVS Theorieabend + Ausbildungstag im Gelände**

- Inhalt : Theoretisches Wissen zur LVS-Suche, Sondieren und Ausgraben von Verschütteten im freien Gelände
- Voraussetzung: ausreichende Skitechnik im Gelände
- Ausrüstung : A + E, LVS-Gerät, Schaufel, Sonde
- Kondition : gering/mittel
- Ausgangsort : wird kurzfristig aufgrund Wetter und Schneelage festgelegt
- Gehzeit/Hm : bis 2 Std./ bis 700 Hm
- Kosten : 50,00 € + Fahrtkosten + pers. Kosten
- Abfahrt : 07:00 Uhr DAV-Vereinszentrum
- Teilnehmende : max. 10 Personen
- Leitung : Christian Kleiner und Christian Lang
- Besprechung : Theorieabend u. Besprechung am Fr., 29.12.2023 um 19:00 Uhr im Vereinszentrum. Hierfür bitte LVS-Gerät, Schaufel und Sonde mitbringen

**Sa., 13.01.2024**

**K 02 24 LVS-Suche Grundkurs „dahoam“ Theorie und Praxis**

- Umgang mit dem eigenen LVS-Gerät, LVS-Suche
- Inhalt : Kennenlernen der Funktionsweise des eigenen LVS-Gerätes, praktische LVS-Suche, aus ökologischen Gründen bleiben wir in KF und üben die Suche im Klosterwald / Trimmichpfad
- Voraussetzung: keine
- Ausrüstung : eigenes LVS-Gerät mit Bedienungsanleitung
- Kondition : gering
- Ausgangsort : DAV-Vereinszentrum
- Gehzeit/Hm : 1 Std.
- Kosten : 20,00 €
- Abfahrt : Treffpunkt 09:30 Uhr im Vereinszentrum
- Teilnehmende : max. 10
- Leitung : Thomas Bosse
- Besprechung : keine

**So., 14.01.2024**

**K 03 24 LVS-Ausbildung im Gelände**

- Inhalt : Theoretisches Wissen zur LVS-Suche, Suche, Sondieren und Ausgraben von Verschütteten im freien Gelände
- Voraussetzung: keine
- Ausrüstung : A + E, LVS-Gerät, Schaufel, Sonde
- Kondition : gering/mittel
- Ausgangsort : je nach Schneelage
- Gehzeit/Hm : 2 Std./650 Hm
- Kosten : 20,00 € + eigene Kosten
- Abfahrt : 07:00 Uhr, Vereinszentrum
- Teilnehmende : max. 12
- Leitung : Andrea Ottner und Andreas Wachter
- Theorieabend : Do., 11.01.2024, 19:30 Uhr, Vereinszentrum, bitte hierfür LVS-Gerät, Schaufel, Sonde mitbringen
- Besonderes : Der Kurs findet bei jeder Witterung statt. Bei der Anmeldung bitte E-Mail-Adresse angeben**

**So., 21.01.2024**

**K 04 24 Skitourenkurs - Eigenständiges planen und durchführen einer Skitour**

- Der Kurs richtet sich an Skitoureneinsteiger und -aufsteiger die ihr Können und Wissen erweitern wollen.
- Inhalt : Lawinenkunde, Snowcard, Tourenplanung, LVS
- Voraussetzung: Sicheres Skifahren abseits der Piste
- Ausrüstung : A + E + Snowcard
- Kondition : mittel
- Ausgangsort : Tannheimer Tal
- Gehzeit/Hm : 6 Std./ bis 1000 Hm
- Kosten : 20,00 €
- Abfahrt : 07:00 Uhr, Parkplatz Bahnhof Südseite
- Teilnehmende : max. 8
- Leitung : Christian Lang, Martin Hecht
- Besprechung : Kursvorbereitung und Theorie Fr., 19.01.2024, 16:30 Uhr, Vereinszentrum, ca. 3 Std.

**Fr. - So., 26.01.-28.01.2024**

**K 05 24 Skitourenkurs für Fortgeschrittene**

Inhalt : Spurenanlage, Lawinenlagebericht, Verschüttetensuche, aber auch das Genießen der traumhaften Landschaft.

Voraussetzung: Sicheres Skifahren abseits der Piste

Ausrüstung : A + E

Kondition : mittel

Ausgangsort : St Antönien

Stützpunkt : Berghaus Alpenrösli in Partnun auf 1775 m

Gehzeit/Hm : 5 Std. / 1100 Hm

Kosten : 70,00 € + 220 CHF Ü/HP + ca. 50,00 € Fahrtkosten + persönliche Kosten

Abfahrt : 12:00 Uhr, Parkplatz DAV-Vereinszentrum

Teilnehmende : max. 8

Leitung : Claudia Trinkwalder, Marcus Zappe

Besprechung : Di., 23.01.2024, 19:30 Uhr, Vereinszentrum

**Do., 14.03.2024**

**K 06 24 Ultraleicht Trekking**

Abendveranstaltung zum Thema Ultralight-ausrüstung für Wanderungen. Wer wissen möchte, wie man mit Zelt, Kocher und Essen für 5 Tage unter 10 kg Rucksackgewicht bleibt, ist hier genau richtig

Kosten : keine

Leitung : Ralf Trinkwalder

Besprechung : 19:30 Uhr im Vereinszentrum

**Sa., 16.03.2024**

**K 061 24 Pannenkurs MTB**

Kleine Pannen selbst beheben

Inhalt : wertvolle Tipps für Unterwegs

Voraussetzung: keine

Ausrüstung : ggf. eigenes MTB mitbringen

Stützpunkt : BIKERS DREAMS, Füssener Str. 10, Kaufbeuren

Kosten : 10,00 €

Abfahrt : Beginn 14:00 Uhr, Ende ca. 18:00 Uhr

Teilnehmende : max. 6

Leitung : Sascha Braun

Besprechung : Bei Fragen: 0170 9005453

**Mi., 24.04.2024**

**K 07 24 Knotenworkshop**

Inhalt : Achterknoten, Mastwurf & Co. ... gezeigt und geübt werden die wichtigsten Knoten für die sicherungstechnischen Grundlagen beim Klettern und Bergsteigen.

Voraussetzung: keine

Ausrüstung : Hüftgurt, Seilstück oder Seil oder stärkere Reepschnur, Prusikschlinge (5 – 6 mm), 2 Karabiner, 1 HMS-Karabiner, Band-schlingen.

Kosten : 10,00 €

Teilnehmende : max. 8

Leitung : Hermann Heckelsmüller

Theorieabend : 18:00 Uhr, Vereinszentrum, Dauer ca. 2 Std.

**Sa., 04.05.2024**

**K 08 24 Workshop „Seil im Gebirge“**

Kurs/Workshop über Seiltechniken und Seilhandling für's Gebirge

Inhalt : Wiederholung der wichtigsten Knoten, Tipps zum Seilhandling allgemein, richtig sichern, Unterschied zwischen Abseilen und Ablassen, Aufstiegsmethoden am Seil (u. a. Prusiken), und vielleicht noch das eine oder andere mehr

Voraussetzung: Interesse an dem Thema, bereits erste „Berührungspunkte mit einem Seil“, sowie etwas Knotenkunde (ggf. im Vorfeld Knotenkurs besuchen)

Ausrüstung : wird am Theorieabend besprochen

Kondition : gering

Ausgangsort : Klettergarten Nähe Füssen

Kosten : 20,00 €

Abfahrt : 08:00 Uhr, Parkplatz Bahnhof Südseite

Teilnehmende : mind. 3, max. 6

Leitung : Martin Weinmüller

Theorieabend : Do., 02.05.2024, 19:00 Uhr Vereinszentrum, Dauer ca. 2 ½ Std.

**Sa., 04.05.2024**

**K 081 24 MTB-Fahrtechnik für Einsteiger**

Fahrtechnik Basics nicht nur für Einsteiger

Inhalt : Gleichgewichtsübungen,  
Hindernisse überwinden

Voraussetzung: keine

Ausrüstung : H

Stützpunkt : DAV-Vereinszentrum

Kosten : 10,00 €

Abfahrt : 14:00 Uhr, Vereinszentrum,  
Ende ca. 18:00 Uhr

Teilnehmende : max. 10

Leitung : Sascha Braun

Besprechung : Bei Fragen: 0170 9005453

Ausrüstung : ein technisch einwandfreies  
Mountainbike mit Flatpedals,  
Helm, Wetterschutz, Ersatz-  
schlauch

Ausgangsort : Kaufbeuren

Gehzeit/Hm : Dauer ca. 2-2½ Std.

Kosten : 10,00 €

Abfahrt : Start 18:00 Uhr,  
DAV-Vereinszentrum

Teilnehmende : max. 6

Leitung : Andrea Prade

Besprechung : telefonisch / E-Mail / WhatsApp

**Do., 09.05.2024**

**K 09 24 Schnuppertour: Bergwandern für  
Einsteiger und Fortgeschrittene**

Was sollte ich wissen, können und üben. Anleitung zum sicheren Gehen in alpinem Gelände durch Theorie und Praxis.

Inhalt : Erforderliche Ausrüstung, alpine Gefahren, Tourenplanung, Gehen im Gelände, Queren von Schnee- u. Firnfeldern mit Praxisübung (Auf- u. Abstieg)

Voraussetzung: keine

Ausrüstung : A

Kondition : mittel

Ausgangsort : je nach Verhältnissen

Gehzeit/Hm : 6 Std. / bis 800 Hm

Kosten : 20,00 € + eigene Kosten

Abfahrt : nach Absprache

Teilnehmende : max. 4

Leitung : Hanns-Peter Rehle

Theorieabend : Mi, 08.05.2024, 19:00 Uhr,  
Vereinszentrum

Besonderes : Der Praxistag wird bei schlechter Witterung verschoben

**Do., 30.05.2024**

**K 11 24 Feierabend Fahrtechnik Basics (2/2)**

Kurventechnik

Inhalt : grundlegende Fahrtechnik  
weite Kurven, enge Kehren, Anwendung und Linienwahl im Gelände

Voraussetzung: sichere Beherrschung der Grundposition

Ausrüstung : ein technisch einwandfreies  
Mountainbike mit Flatpedals,  
Helm, Wetterschutz, Ersatz-  
schlauch

Ausgangsort : Kaufbeuren

Gehzeit/Hm : Dauer ca. 2-2½ Std.

Kosten : 10,00 €

Abfahrt : Start 18:00 Uhr,  
DAV-Vereinszentrum

Teilnehmende : max. 6

Leitung : Andrea Prade

Besprechung : telefonisch / E-Mail / WhatsApp

**Do., 16.05.2024**

**K 10 24 Feierabend Fahrtechnik Basics (1/2)**

Grundposition und Bremsen

Inhalt : gemeinsamer Bike-Check,  
Grundposition – Aktivposition,  
dosiertes und kontrolliertes  
Bremsen, Balanceübungen

Voraussetzung: Erste MTB-Erfahrung

**So., 16.06.2024**

**K 111 24 MTB-Fahrtechnik für  
Fortgeschrittene**

Fahrtechnik Umsetzung im Gelände

Inhalt : Hindernisse überwinden,  
Spitzkehren

Voraussetzung: Grundlegende Bikebeherrschung

Ausrüstung : H

Kondition : mittel

Ausgangsort : Bad Hindelang

Kosten : 10,00 € + 1 x Auffahrt  
Hornbahn Hindelang 14,00 €

Abfahrt : 08:00 Uhr, Vereinszentrum

Teilnehmende : max. 8



Leitung : Sascha Braun  
 Besprechung : Info per E-Mail.  
 Bei Fragen : 0170 9005453

**Fr.-So., 12.07.-14.07.2024**

**K 12 24 Gletscher Grundkurs**

Grundlage für die Durchführung einfacher Gletschertouren

Inhalt : Ausrüstungskunde, Umgang mit Steigeisen, Pickel und Seil, Gehtechnik, Fixpunkte in Firn u. Eis, Vorstellen einer Spaltenbergetechnik

Voraussetzung: Einfache Bergtourenenerfahrung

Ausrüstung : A + B + D

Kondition : mittel

Ausgangsort : Mittelberg/Pitztal

Stützpunkt : Taschachhaus

Gehzeit/Hm : 3 Std./ 700 Hm

Kosten : 60,00 € (Kursgebühr) + Ü/HP + eigene Kosten

Abfahrt : 08:00 Uhr, Vereinszentrum

Teilnehmende : max. 8

Leitung : Hermann Heckelsmüller

Theorieabend : Mi., 10.07.2024, 18:30 Uhr, Vereinszentrum, Dauer ca. 2 Std.

**Sa., 03.08.2024**

**K 13 24 Woman only:**

**Fahrtechnik auf dem Trail**

Ein Kurs für alle Mountainbikerinnen, die ihre Fahrtechnik verfeinern und mehr Spaß und Sicherheit auf Trails haben wollen.

Inhalt : Kurventechnik, Linienwahl, Stufe bergab, Herangehensweise Schlüsselstellen

Voraussetzung: Sicheres Befahren von Trails der Schwierigkeit S1

Ausrüstung : ein technisch einwandfreies Mountainbike mit Flatpedals, Helm, Wetterschutz, Ersatzschlauch

Ausgangsort : Altstädten bei Sonthofen

Kosten : 20,00 €

Abfahrt : 08:00 Uhr, DAV-Vereinszentrum

Teilnehmende : max. 4

Leitung : Andrea Prade

Besprechung : telefonisch / E-Mail / WhatsApp

**Do., 14.11.2024**

**K 14 24 Tourenplanung Digital & Navigation mit GPS u. Smartphone**

Wie benutze ich Alpenvereinaktiv, Komoot u. Co. für meine Tourenplanung? wie funktioniert die Navigation mit GPS?

Inhalt : Grundlagen Orientierung mit GPS und Smartphone, Anwendung div. Tourenplanungsportale, Tourenplanung mittels Alpenvereinaktiv

Ausrüstung : Tablet oder Laptop empfohlen

Kosten : 10,00 €

Treffpunkt : Vereinszentrum

18:30 - 21:00 Uhr

Teilnehmende : mind. 3, max. 10

Leitung : Franz Seifert





## Statistik 2023

Kurse + Touren gesamt	Werte
geplant	55
abgesagt	12
stattgefunden	43
TN geplant	410
TN gebucht	329
TN Männer	72
TN Frauen	54
verschiedene Personen	126
Touren-König	12 Teilnahmen

### Sa., 07.01.2024

#### T 01 24 Schneeschuhtour auf die Thaler Höhe

Bewertung : Schneeschuhtour mittelschwer  
 Ausrüstung : A + F  
 Kondition : mittel  
 Ausgangsort : Immenstadt/Bühl  
 Gehzeit/Hm : 4 Std. / 400 Hm / 13 km  
 Kosten : 5,00 €  
 Abfahrt : 8:30 Uhr, Parkplatz  
 DAV-Vereinszentrum  
 Teilnehmende : max. 6  
 Leitung : Birgit Demuth  
 Besprechung : telefonisch 08341 109612

### Sa., 13.01.2024

#### Bergwandergruppe BuS Von Polling zum Gögerl

Charakter : Gemeinschaftstour in 3 Gruppen  
 Bewertung : leichte Winterwanderung  
 Ausrüstung : A + Spikes oder Grödel  
 Kondition : mittel  
 Ausgangsort : Polling, Weilheim  
 Ziel : Polling  
 Gehzeit/Hm : 3-4 Std./ 100 Hm  
 Abfahrt : 08:30 Uhr,  
 Neuer Markt, Neugablonz  
 Leitung : Ulrich Beer  
 Anmeldung : Ulrich Beer, Tel. 08341 62864

### Fr.-So., 26.01.–28.01.2024

#### T 02 24 Genussskitouren rund um die Weidener Hütte

in den schönen Tuxer Alpen  
 Bewertung : Skitour mittelschwer - schwer  
 Ausrüstung : A + B + E  
 Kondition : groß  
 Ausgangsort : Parkplatz Gasthof Innerst  
 Stützpunkt : Weidener Hütte (1799 m)  
 Gehzeit/Hm : 3-5 Std./bis ca. 1500 Hm  
 Kosten : 50,00 € + ÜN/HP + Fahrt- +  
 eigene Kosten  
 Abfahrt : 06:00 Uhr bzw. 14:00 Uhr  
 (Absprache)  
 Teilnehmende : max. 8  
 Leitung : Andrea und Werner Ottner  
 Besprechung : WhatsApp/ E-Mail

### Sa., 27.01.2024

#### T 03 24 Schneeschuhtour auf den Tennen- mooskopf (1628 m), Allgäuer Alpen

Wenn die Rodelstrecke bis zur Oberen Rap-  
 pengschwendalpe (1240 m) eingefahren ist,  
 nehmen wir bis dorthin eigene Rodel mit und  
 gehen ab dort mit den Schneeschuhen weiter.

Bewertung : Schneeschuhtour mittelschwer  
 Ausrüstung : A + F, LVS-Ausrüstung kann aus-  
 geliehen werden. Bitte selbst  
 organisieren.  
 Handhabung Voraussetzung!  
 Kondition : mittel  
 Ausgangsort : Gunzesrieder Säge (924 m)  
 Gehzeit/Hm : ca. 4 Std./ 700 Hm  
 Kosten : 5,00 € + eigene Kosten  
 Abfahrt : 07:00 Uhr,  
 Pendlerparkplatz Innovapark

Teilnehmende : max. 8  
 Leitung : Ulrich Beer  
 Besprechung : telefonisch 08341 62864

### Sa., 27.01.2024

#### T 031 24 Schneeschuhtour zur Bärenmoosalpe

Leichte Schneeschuhtour (evtl. LVS-Suche)  
 Bewertung : Schneeschuhtour leicht  
 Ausrüstung : A + F  
 Kondition : mittel  
 Ausgangsort : Vilstal  
 Gehzeit/Hm : 2-3 Std./ ca. 400 Hm  
 Kosten : 5,00 €

Abfahrt : 08:00 Uhr, Berliner Platz  
 Teilnehmende : max. 9  
 Leitung : Petra Uhl  
 Besprechung : telefonisch 08341 95240

### So., 28.01.2024

#### T 04 24 Anfängerskitour Allgäuer Alpen je nach Schneelage mit LVS-Suche

Bewertung : Anfängerskitour leicht  
 Ausrüstung : A + E  
 Kondition : mittel  
 Gehzeit/Hm : 2-3 Std. Aufstieg/ ca. 800 Hm  
 Kosten : 5,00 € + eigene Kosten  
 Abfahrt : 07:00 Uhr,  
 Bahnhof Pendlerparkplatz

Teilnehmende : max. 7

Leitung : Angelika Schnabel  
 Besprechung : Do., 25.01.2024, 19:00 Uhr,  
 telefonisch 08341 875222  
 oder E-Mail

### Do.-So., 01.02.-04.02.2024

#### T 05 24 Verlängertes Skitourenwochenende in Bivio/Julierpass CH mit Hotelkomfort

Bivio ist der ideale Ausgangspunkt für Skitouren mit Talstützpunkt im Hotel Grischuna. Unterhalb des Julierpasses gelegen, gibt es dort eine große Anzahl an fantastischen Skitouren oberhalb der Baumgrenze. Die Ausgangspunkte sind zumeist bequem zu Fuß oder mit dem Postbus zu erreichen.

Bewertung : Skitour mittelschwer  
 Ausrüstung : A + B + E + (Leicht-)Steigeisen  
 Kondition : mittel  
 Ausgangsort : Bivio, Graubünden  
 Stützpunkt : Hotel Grischuna  
 (Zweibettzimmer mit HP,  
 schöner Saunabereich)

Gehzeit/Hm : 4 Std./ bis ca. 1200 Hm  
 Kosten : 110,00 € + ÜN/HP ca. 370,00 €  
 (Schweiz halt)

Abfahrt : Do., je nach Verhältnissen & Absprache, 01.02.2024, 14:00 Uhr,  
 Parkplatz DAV-Vereinszentrum

Teilnehmende : max. 5

Leitung : Christian Lang, Martin Hecht  
 Besprechung : telefonisch

### Fr.-So., 09.02.-11.02.2024

#### T 06 24 Skitouren rund um die Winnebachseehütte Stubaier Alpen

Bewertung : Skitour mittelschwer  
 Ausrüstung : A + B + E  
 Kondition : mittel  
 Ausgangsort : Gries (1569 m) bei Längenfeld  
 Stützpunkt : Winnebachseehütte (2362 m)  
 Gehzeit/Hm : 3-4 Std./ bis ca. 1100 Hm  
 Kosten : 40,00 € + ÜN/HP + eig. Kosten  
 Abfahrt : 05:45 Uhr, Parkplatz  
 DAV-Vereinszentrum


Teilnehmende : max. 5

Leitung : Jörg Reckziegel

Besprechung : telefonisch

### Sa., 10.02.2024

#### T 07 24 Öffi-Skitour auf das Grünhorn

 Ab Baad auf das Grünhorn und über die Ochsenhofer Köpfe nordseitig ins Schwarzwassertal. An- und Rückreise mit Zug und Bus

Bewertung : Skitour mittelschwer

Ausrüstung : A + E

Kondition : mittel

Ausgangsort : Start Baad / Ende Ifenlift

Gehzeit/Hm : ca. 1100 Hm

Kosten : 10,00 € + Bahn + Bus

Abfahrt : 06:45 Uhr, Bahnhof Kaufbeuren

Teilnehmende : max. 5

Leitung : Marvin Hausmann

Besprechung : WhatsApp / Infos per E-Mail

### Sa., 17.02.2024

#### T 08 24 Skitour Thaneller (2341 m)

Rassige Skitour durch das große Nordkar incl. Gipfelanstieg

Bewertung : Skitour schwer

Ausrüstung : A + E

Kondition : groß

Ausgangsort : Heiterwang

Gehzeit/Hm : 4 Std./ 1300 Hm

Kosten : 5,00 € + eigene Kosten

Abfahrt : 06:00 Uhr, Parkplatz  
 DAV-Vereinszentrum

Teilnehmende : max. 5

Leitung : Christian Kleiner

Besprechung : Do., 15.02.2024, 19:00 Uhr  
 Vereinszentrum



**Sa., 17.02.2024**

## Bergwandergruppe BuS

### Tannheimer Tal

Charakter : Gemeinschaftstour in 3 Gruppen  
 Bewertung : mittelschwere Winterwanderung  
 Ausrüstung : A + Spikes oder Grödel  
 Kondition : mittel  
 Ausgangsort : Tannheim  
 Ziel : Tannheim  
 Gehzeit/Hm : 3-4 Std./100-440 Hm  
 Abfahrt : 08:30 Uhr,  
 Neuer Markt, Neugablonz  
 Leitung : Sonja Eiben  
 Anmeldung : Sonja Eiben, Tel. 08341 15758

**So., 18.02.2024**

### T 09 24 Skitour

#### „Dahoam – mal schauen was geht“

Bewertung : Skitour mittelschwer  
 Ausrüstung : A + E  
 Kondition : mittel  
 Ausgangsort : noch offen  
 Gehzeit/Hm : 4 Std./ bis ca. 1100 Hm  
 Kosten : 5,00 € + eigene Kosten  
 Abfahrt : 07:00 Uhr,  
 Parkplatz Bahnhof Südseite  
 Teilnehmende : max. 5  
 Leitung : Martin Hecht  
 Besprechung : telef./WhatsApp 0162 6572662

**Fr.-So., 23.02.-25.02.2024**

### T 091 24 Skitouren im Münstertal (CH)

Bewertung : Skitour mittelschwer  
 Ausrüstung : A + B + E  
 Kondition : mittel, ggf. Gipfelanstieg zu  
 Fuß ab Skidepot  
 Stützpunkt : Gasthaus oder FeWo auf ital.  
 Seite  
 Gehzeit/Hm : ca. 4 - 5 Std./ ca. 1200 - 1500 Hm  
 Kosten : 45,00 € + ÜN/HP + eigene Kosten  
 Abfahrt : 05:00 Uhr, Parkplatz  
 DAV-Zentrum  
 Teilnehmende : max. 5  
 Leitung : Claudia Trinkwalder  
 Besprechung : persönl. Absprache

**Sa., 24.02.2024**

### T 10 24 Skitour Nagelfluhkette vom Hochgrat (1833 m) bis zum Stuiben (1739 m)



Skidurchquerung – mit Zug und Bus  
 Bewertung : Skitour mittelschwer  
 Ausrüstung : A + E  
 Kondition : groß  
 Ausgangsort : Steibis Hochgratbahn,  
 Zielort Immenstadt  
 Gehzeit/Hm : 7 Std./ 1300 Hm  
 Kosten : 5,00 € + Hochgratbahn 15,00 €,  
 Zug- und Busfahrt gesponsort  
 von BahnBonus (für Leute ohne  
 Deutschlandticket)  
 Abfahrt : 06:45 Uhr,  
 Bahnhof Kaufbeuren  
 Teilnehmende : max. 6  
 Leitung : Dr. Ralf Ebner  
 Besprechung : Do., 22.02.2024, 20:00 Uhr,  
 Vereinszentrum

**So., 25.02.2024**

### T 11 24 Skitour im Lechtal oder dem Tannheimer Tal

Bewertung : Skitour mittelschwer  
 Ausrüstung : A + E  
 Kondition : groß  
 Ausgangsort : noch offen  
 Gehzeit/Hm : 3-4 Std./ bis ca. 1200 Hm  
 Kosten : 5,00 € + eigene Kosten  
 Abfahrt : 06:00 Uhr, Parkplatz  
 DAV-Vereinszentrum  
 Teilnehmende : max. 5  
 Leitung : Thomas Bosse  
 Besprechung : telefonisch vor der Tour

**So., 25.02.2024**

### T 12 24 Skitour auf die Schöttelkarspitze (2050 m)

Tolle Abfahrt durch eine steile nordseitige Rinne  
 Bewertung : Skitour mittelschwer - schwer  
 Ausrüstung : A + E  
 Kondition : mittel  
 Ausgangsort : Parkplatz Sportplatz Krün  
 Gehzeit/Hm : 4 Std./ 1200 Hm  
 Kosten : 5,00 €



Organic Fashion

Klettern

Outdoor

Kaffee

scenic\_sports  
08341 / 5665  
Kaiser-Max-Str. 10  
87600 Kaufbeuren  
(am Rathaus)



# Kooperation

Rechtsanwalt  
**Lübbing**



Rechtsanwalt  
**Ulrich Lübbing**

Fon: 08341 - 90 83 646  
Fax: 08341 - 90 83 647

[info@kanzlei-luebbing.de](mailto:info@kanzlei-luebbing.de)  
[www.kanzlei-luebbing.de](http://www.kanzlei-luebbing.de)



Rechtsanwalt  
**Streichert**

**&** Rechtsanwalt  
**Dirk Streichert**

Fon: 08341 - 8391  
Fax: 08341 - 74769

[kanzlei@streichert-rechtsanwaelte.de](mailto:kanzlei@streichert-rechtsanwaelte.de)  
[www.streichert-rechtsanwaelte.de](http://www.streichert-rechtsanwaelte.de)

Abfahrt : 06:00 Uhr, Parkplatz  
DAV-Vereinszentrum

Teilnehmende : max. 8  
Leitung : Daniel Tison  
Besprechung : telefonisch

### Fr.-So., 01.03.-03.03.2024

#### T 13 24 Hochalpine Skitouren im hinteren Fimbertal

Skitouren genuss rund um die Heidelberger Hütte abseits vom Trubel des Ischgler Skigebietes

Bewertung : Skitour mittelschwer - schwer  
Ausrüstung : A + B + E  
Kondition : groß  
Ausgangsort : Ischgl  
Stützpunkt : Heidelberger Hütte (2264 m)  
Gehzeit/Hm : 3-5 Std./bis ca. 1200 Hm  
Kosten : 45,00 € + ÜN/HP + Fahrt-,  
ggfs. Lift- und eigene Kosten

Abfahrt : 06:00 Uhr bzw. 14:00 Uhr (Ab-  
sprache) Bahnhof Süd/Gifhütte

Teilnehmende : max. 8  
Leitung : Andrea und Werner Ottner  
Besprechung : WhatsApp/ E-Mail

### Sa., 02.03.2024

#### T 14 24 Skitour auf den Hohen Ifen mit Abseilspaß

Abwechslungsreiche Überschreitung der markanten Berggestalt. Mit kurzer Kraxeleinlage und Abseilstelle. Kein Abseil-Können erforderlich.  
Bewertung : Skitour mittelschwer - schwer,  
KL II

Ausrüstung : A + E + Gurt  
Kondition : mittel  
Ausgangsort : Talstation Ifenlift  
Gehzeit/Hm : ca. 1000 Hm  
Kosten : 5,00 € + eigene Kosten  
Abfahrt : 06:45 Uhr, Parkplatz  
DAV-Vereinszentrum

Teilnehmende : max. 4  
Leitung : Marvin Hausmann  
Besprechung : WhatsApp / Infos per E-Mail

### Sa.-So., 02.03.-03.03.2024

#### T 15 24 Skitouren im Namloser Tal

Abwechslungsreiche Touren im Namloser Tal, je nach Bedingungen stehen Tschachaun, Elmer Muttekopf oder auch die Namloser Wetterspitze als Ziel zur Auswahl. Übernachtung ist diesmal im Hotel in Stanzach, Sauna ist für die Genießer vorhanden.

Bewertung : Skitouren mittelschwer  
Ausrüstung : A + B + E  
Kondition : mittel  
Ausgangsort : Namloser Tal  
Stützpunkt : Hotel Föhrenhof in Stanzach  
Gehzeit/Hm : 4 Std./ bis max. 1400 Hm  
Kosten : 35,00 € + 80,00 € ÜN/HP +  
eigene Kosten

Abfahrt : 05:45 Uhr, Parkplatz  
DAV-Vereinszentrum

Teilnehmende : max. 8  
Leitung : Thomas Weinmüller und  
Marcus Zappe  
Besprechung : telefonisch

### Sa., 02.03.2024

#### T 16 24 Skitour Hintere Steinkarspitze (2215 m), Lechtaler Alpen

Bewertung : Skitour mittelschwer  
Ausrüstung : A + E  
Kondition : mittel  
Ausgangsort : Kelmen (1357 m)  
Gehzeit/Hm : 4 Std./ 865 Hm  
Kosten : 5,00 € + eigene Kosten  
Abfahrt : 07:00 Uhr,  
Pendlerparkplatz Innovapark

Teilnehmende : max. 8  
Leitung : Ulrich Beer  
Besprechung : telefonisch 08341 62864

### Sa., 09.03.2024

#### T 17 24 Skitour Namloser Wetterspitze (2553 m)

Mit einem wunderbar nach Süd-West ausgerichteten Gipfelhang für eine rasante Firnabfahrt  
Bewertung : Skitour mittelschwer  
Ausrüstung : A + E  
Kondition : groß  
Ausgangsort : Namlos  
Gehzeit/Hm : 4 Std./ 1370 Hm  
Kosten : 5,00 € + eigene Kosten

Abfahrt : 05:30 Uhr, Parkplatz  
 DAV-Vereinszentrum  
 Teilnehmende : max. 5  
 Leitung : Christian Kleiner  
 Besprechung : Do., 07.03.2024, 19:00 Uhr  
 Vereinszentrum

### So., 10.03.2024

#### T 18 24 Skitour Galtjoch, Liegfeistgruppe

Bewertung : Skitour mittelschwer  
 Ausrüstung : A + E  
 Kondition : mittel  
 Ausgangsort : Rinnen  
 Gehzeit/Hm : 3 Std. Aufstieg/ ca. 1000 Hm  
 Kosten : 5,00 €  
 Abfahrt : 07:00 Uhr, Bahnhof  
 Pendlerparkplatz  
 Teilnehmende : max. 7  
 Leitung : Angelika Schnabel  
 Besprechung : Do., 07.03.2024, 19:00 Uhr,  
 telefonisch 08341 875222  
 oder E-Mail

### Do.-So., 14.03.-17.03.2024

#### T 19 24 Ski- & Splitboardtouren rund um die Grialetschhütte

Für vier Tage entfliehen wir dem Alltag in die Einsamkeit des Grialetschgebiets auf der Suche nach den schönsten Abfahrten. Achtung, kein Handyempfang auf der Hütte ;-)

Bewertung : Ski- & Splitboardtouren mittel-  
 schwer, vergletschert  
 Ausrüstung : A + B + E  
 Kondition : mittel  
 Ausgangsort : Davos  
 Stützpunkt : Grialetschhütte  
 Gehzeit/Hm : 4-6 Std./ 800 Hm-1200 Hm  
 Kosten : 55,00 € + 210,00 € ÜN/HP +  
 eigene Kosten  
 Abfahrt : je nach Verhältnissen &  
 Absprache  
 Teilnehmende : max. 10  
 Leitung : Martin Ginter & Franz Seifert  
 Besprechung : telefonisch und Infos via E-Mail

# BIKERSDREAMS

Individuelle Bikes + E-Bikes von

**NO NAME**  
*custom made bikes*

**MUSUNG**  
 bikes

**X**  
 MAXX

- Fachkundige und freundliche Beratung
- Die Ergonomie-Spezialisten
- Service für alle Marken
- Fahrtechnik- und Pannenkurse
- JobRad und Bikeleasing Partner

#### Öffnungszeiten

Mo + Di 13:00 - 19:00  
 Mi 09:00 - 13:00  
 Do + Fr 13:00 - 19:00  
 Sa 09:00 - 13:00

FÜSSENER STR. 10 | 87600 KAUFBEUREN | T 08341 94650 | WWW.BIKERSDREAMS.DE





**Sa., 16.03.2024**

## Bergwandergruppe BuS

### Paterzeller Eibenwald

Charakter : Gemeinschaftstour in 3 Gruppen  
 Bewertung : Wanderung  
 Ausrüstung : A  
 Kondition : mittel  
 Ausgangsort : Wessobrunn  
 Ziel : Paterzell  
 Gehzeit/Hm : 2,5-4 Std./ 250 Hm  
 Abfahrt : 08:30 Uhr,  
 Neuer Markt, Neugablonz  
 Leitung : Beate Schak  
 Anmeldung : Beate Schak, Tel. 08341 17304

**So., 17.03.2024**

### T 20 24 Skitour im Lechtal, oder dem Tannheimer Tal

Bewertung : Skitour, schwer  
 Ausrüstung : A + E  
 Kondition : groß  
 Voraussetzung : Spitzkehrentechnik zwingend erforderlich  
 Ausgangsort : noch offen  
 Gehzeit/Hm : 5-6 Std./ bis ca. 1500 Hm  
 Kosten : 5,00 € + eigene Kosten  
 Abfahrt : 06:00 Uhr, Parkplatz  
 DAV-Vereinszentrum  
 Teilnehmende : max. 5  
 Leitung : Thomas Bosse  
 Besprechung : telefonisch vor der Tour

**Sa.-Di., 23.03.-26.03.2024**

### T 21 24 Skitouren rund um die Jenatschhütte

Bewertung : hochalpine Skitouren mit kurzen Gratanstiegen zu Fuß. Sicherheit im Umgang und beim Gehen mit Steigeisen und Pickel am Grat erforderlich  
 Ausrüstung : A + B + E + Steigeisen, Pickel, Helm  
 Kondition : mittel  
 Stützpunkt : Chamanna Jenatsch, Val Bever, Oberengadin, Schweiz  
 Gehzeit/Hm : ca. 4-5 Std. Aufstieg/ ca. 1000-1300 Hm  
 Kosten : 50,00 € + ÜN/HP 81 SFR je Nacht + eigene Kosten + Fahrtkosten

Abfahrt : 05:00 Uhr,  
 Bahnhof Pendlerparkplatz  
 Teilnehmende : max. 7  
 Leitung : Angelika Schnabel  
 Besprechung : Di., 12.03.2024, 19:00 Uhr,  
 DAV-Vereinszentrum

**Sa., 13.04.2024**



## Bergwandergruppe BuS

### Frühlingstour im Bad Wurzacher Moor

Charakter : Gemeinschaftstour in 3 Gruppen  
 Bewertung : Wanderung leicht  
 Ausrüstung : A  
 Kondition : mittel  
 Ausgangsort : Bad Wurzach  
 Ziel : Bad Wurzach  
 Gehzeit/Hm : 2,5-4 Std./100 Hm  
 Abfahrt : 08:00 Uhr,  
 Neuer Markt, Neugablonz  
 Leitung : Alexander Bartsch  
 Anmeldung : Alexander Bartsch,  
 Tel. 0151 70109666

**Sa.-Mi., 13.04.-17.04.2024**

### T 22 24 Skihochtouren Monte-Rose-Hütte, Walliser Alpen

 Sehr lange Gletscherskitouren in der Viertausenderregion  
 An- und Rückreise mit der Bahn

Bewertung : Skihochtouren schwer  
 Ausrüstung : A + B + D + E  
 Kondition : groß  
 Ausgangsort : Zermatt  
 Stützpunkt : Monte-Rose-Hütte SAC (2883 m)  
 Gehzeit/Hm : 7-9 Std./ bis zu 1800 Hm  
 Kosten : 110,00 € + Zugfahrkarten ca. 160,00€, Gornergratbahn 35,00€, Ü/HP ca. 350,00 € + eig. Kosten  
 Abfahrt : 07:00 Uhr,  
 Bahnhof Kaufbeuren  
 Teilnehmende : max. 8  
 Leitung : Dr. Ralf Ebner und  
 Marcus Zappe  
 Besprechung : Di., 09.04.2024,  
 Vereinszentrum

**Do.-Sa., 25.04.-27.04.2024****T 23 24 Skihochtouren****Monte Adamello (3554 m)**

Skihochtouren über ausgedehnte Gletscherflächen in eindrucksvoller Hochgebirgsumgebung

Bewertung : Skihochtour mittelschwer  
 Ausrüstung : A + B + D + E  
 Kondition : mittel  
 Ausgangsort : Passo Tonale  
 Stützpunkt : Rifugio ai Caduti dell'Adamello (3040 m)

Gehzeit/Hm : 5-7 Std./ 1000 Hm  
 Kosten : 80,00 € + ÜN/HP + Seilbahn + eigene Kosten

Abfahrt : 05:30 Uhr, P+R-Parkplatz am Bahnhof Kaufbeuren

Teilnehmende : max. 7

Leitung : Dr. Ralf Ebner und Martin Weinmüller

Besprechung : Mo, 22.04.2024, 20:00 Uhr, Vereinszentrum

Abfahrt : 07:00 Uhr, Neuer Markt, Neugablonz

Leitung : Rudi Eiben

Anmeldung : Rudi Eiben, Tel. 08341 15758

**So., 26.05.2024****T 25 24 „Traumbergspitze“ oder „Bergsehnsucht“ – Eingetour in einem Voralpengebiet (je nach Verhältnissen)**

Erste Gipfeltour für trainierte Bergwanderer

Bewertung : Bergwanderung mittelschwer

Ausrüstung : A

Kondition : groß

Ausgangsort : zielbezogen

Gehzeit/Hm : 6 Std./ 1000 Hm

Kosten : 5,00 € + eigene Kosten

Abfahrt : 06:00 Uhr, Ort nach Absprache

Teilnehmende : max. 7

Leitung : Hanns-Peter Rehle

Besprechung : telefonisch 0152 51392220

**Do., 09.05.2024****T 24 24 „Allgäu Summit“ Eingetour (1000+ m)**

Erster Gipfel als Rundtour in den Allgäuer (Vor-) Bergen, Ziel je nach Schneelage

Bewertung : Bergwanderung mittelschwer

Ausrüstung : A

Kondition : mittel

Ausgangsort : je nach Gipfel

Gehzeit/Hm : 6-7 Std./ 1000+ Hm

Kosten : 5,00 € + eigene Kosten

Abfahrt : 06:00 Uhr, Parkplatz

DAV-Vereinszentrum

Teilnehmende : max. 8

Leitung : Hans Durst

Besprechung : telefonisch 0173 7808282 oder E-Mail

**Sa., 15.06.2024****Bergwandergruppe BuS****Wanderung Elmau-Hoher Kranzberg**

Charakter : Gemeinschaftstour in 3 Gruppen

Bewertung : leichte Wanderung

Ausrüstung : A

Kondition : leicht-mittel

Ausgangsort : Klais/Elmau

Ziel : Mittenwald

Gehzeit/Hm : 3-5 Std./100-400 Hm

Abfahrt : 07:15 Uhr,

Neuer Markt, Neugablonz

Leitung : Dieter Pohl

Anmeldung : Dieter Pohl, Tel. 08341 67750

**Fr.-So., 21.06.-23.06.2024****T 26 24 MTB-Touren Arosa/Davos/Klosters**

Auf Traumtrails unterwegs in der Schweiz, Bikepark Davos, Übernachtung in Selbstversorgerhaus, gemeinsames Kochen

Bewertung : MTB-Touren mittelschwer  
S 1 - S 2

Ausrüstung : H

Kondition : mittel-groß

Ausgangsort : Langwies

Stützpunkt : Selbstversorgerhaus

**Mi., - So. 22.05. – 26.05.2024****Bergwandergruppe BuS****Zittau – Oberlausitzer Berge**

Charakter : mehrtägige Wanderfahrt

Bewertung : leichte Bergwanderungen

Ausrüstung : A

Kondition : mittel

Ausgangsort : Zittau

Ziel : Zittau

Gehzeit/Hm : tägl. 3-4 Std./200-450 Hm

## TOUREN & TERMINE

Strecke/Hm : 1. Tag: ca. 12 km/ 400 Hm Sonnwend-Abendrunde Arosa (opt.);  
2. Tag: Durannapass nach Klosters, Bikepark Davos, Weißfluhjoch, Strelapass, über den Tritt zurück nach Langwies. ca. 20 km/ 900 Hm, Schiebepassagen und Tragepassage am Tritt!  
3. Tag: Fürhörnli, ca. 20 km/ 800 Hm hoch und 1300 Hm runter nach Chur.

Kosten : 30,00 € + eigene Kosten (Fahrt, Lift, Übernachtung)

Abfahrt : ca. 13:00 Uhr, Parkplatz Bahnhof Südseite

Teilnehmende : max. 8

Leitung : Werner Ottner

Besprechung : E-Mail: aw-ottner@freenet.de

### Sa.-So., 22.06.-23.06.2024

#### T 27 24 Sonnwendtour mit Gipfelerlebnis über 2 Tage König Serles 2717 m – der Hochaltar von Tirol

Bewertung : Bergwanderung mittelschwer

Ausrüstung : A + B, Helm

Kondition : groß

Ausgangsort : Kampl im Stubai

Stützpunkt : Blaser Hütte

Gehzeit/Hm : bis 8 Std./ bis 2000 Hm, je nach Route

Anmeldung : bis 15.04.2024

Kosten : 20,00 € + Voranzahlung für Ü/Verpflegung + Fahrtkosten + eigene Kosten

Abfahrt : nach Absprache

Teilnehmende : max. 7

Leitung : Hanns-Peter Rehle

Besprechung : nach Vereinbarung, ggf. telefonisch

### Fr.-So., 28.06.-30.06.2024

#### T 28 24 Olperer (3476 m), Zillertaler Alpen

Hochtour mit luftiger Kletterei.  
An- und Rückreise mit Zug und Bus



Bewertung : Hochtour mittelschwer (II)

Ausrüstung : A + B + D

Kondition : mittel

Ausgangsort : Schlegeis-Speicher, Zillertal

Stützpunkt : Olpererhütte (2389 m)

Gehzeit/Hm : 5-6 Std./ 1100 Hm

Kosten : 45,00 € + Ü/HP 120,00 € + Bahn + Bus ca. 80,00 € + eigene Kosten

Abfahrt : 07:00 Uhr, Bahnhof Kaufbeuren

Teilnehmende : max. 8

Leitung : Dr. Ralf Ebner und Martin Weinmüller

Besprechung : Di., 25.06.2024, 20:00 Uhr, Vereinszentrum

### So., 30.06.2024

#### T 29 24 Wannenspitze (2362 m) und Karlespitze (2378 m) im mittleren Lechtal

Überschreitung von 2 ruhigen Gipfeln als reizvolle Rundtour für Ausdauertrainierte

Bewertung : Bergtour schwer

Ausrüstung : A

Kondition : groß

Ausgangsort : Grießau

Gehzeit/Hm : 8 Std./ 1400 Hm

Kosten : 5,00 € + eigene Kosten

Abfahrt : 05:00 Uhr, Ort nach Absprache

Teilnehmende : max. 4

Leitung : Hanns-Peter Rehle

Besprechung : telefonisch 0152 51392220



**Do.-So., 04.07.-07.07.2024****T 30 24 4-Tages-Gletscherrunde in den Ötztaler Alpen**

Für mehrere Tage tauchen wir ein in die arktisch anmutende Gletscherwelt der Ötztaler Alpen und gehen eine Runde über den Gepatsch-, den Kesselwand- und den Vernagtferner.

Bewertung : Hochtour mittelschwer, Gletscherkurs o. ä. vorausgesetzt.

Ausrüstung : A + B + D

Kondition : groß

Ausgangsort : Gepatsch, Kaunertal (1900 m)

Stützpunkt : Rauhekopfhütte (2732 m), Brandenburger Haus (3277 m), Vernagthütte (2755 m)

Gehzeit/Hm : 1. Tag Aufstieg Rauhekopfhütte 3 Std./ 900 Hm;

2. Tag Überschreitung Weißseespitze zum Brandenburger Haus 5 Std./ 900 Hm;

3. Tag über Fluchtkogel zur Vernagthütte 2,5 Std./ 260 Hm;

4. Tag über Gepatschjoch - optional Hochvernagtspitze - über Rauhekopf zum Ausgangspunkt zurück 7 Std./ 950 Hm Aufstieg und 1800 Hm Abstieg.

Kosten : 85,00 € + Anzahlung für Ü/HP + Fahrtkosten + eigene Kosten

Abfahrt : nach Vereinbarung

Teilnehmende : max. 4

Leitung : Hermann Heckelsmüller

Besprechung : Vereinszentrum nach Absprache

**Sa.-Mo. 06.07.-08.07.2024****T 31 24 Prättigauer Höhenweg (Teilstück)**

Schöner Höhenweg auf den Sonnenterrassen des Rätikon. Von Malans nach St. Antonien und mit ÖPNV zurück

Bewertung : Bergwanderung mittelschwer

Ausrüstung : A + B

Kondition : mittel

Ausgangsort : Malans (nahe Landquart)

Stützpunkt : Schesaplanahütte 1908 m, Carschinahütte 2221 m

Gehzeit/Hm : 6-7 Std./ bis 1000 Hm

Kosten : 60,00 € + ÜN/HP + eig. Kosten

Abfahrt : 05:30 Uhr, Parkplatz DAV-Vereinszentrum

Teilnehmende : max. 5

Leitung : Claudia Trinkwalder

Besprechung : telefonisch 0152 29581206 oder E-Mail

**So., 07.07.2024****T 32 24 3-Länder Enduro Trails am Reschenpass**

Endloser Trailspaß mit Bahn & Bike

Bewertung : MTB-Tour mittelschwer

Ausrüstung : H, MTB (Fully), Protektoren (wenn vorhanden)

Kondition : mittel

Ausgangsort : Nauders

Kosten : 5,00 € + Tageskarte Bikepark ca. 44,00 €

Abfahrt : 06:00 Uhr, Parkplatz DAV-Vereinszentrum

Teilnehmende : max. 5

Leitung : Sascha Braun

Besprechung : Info per E-Mail.

Bei Fragen : 0170 9005453

**Sa., 13.07.2024****T 33 24 Sulzspitze (2084 m), Allgäuer Alpen**

Am Strindenbach entlang zur Oberen Strindentalpe, Panoramapfad zur Strindenscharte auf die Sulzspitze.

Bewertung : Bergtour mittelschwer

Ausrüstung : A

Kondition : mittel

Ausgangsort : Haldensee

Stützpunkt : Edenbachalpe

Gehzeit/Hm : 5-6 Std./ 1000 Hm

Kosten : 5,00 € + Fahrtkosten

Abfahrt : 07:00 Uhr, Pendlerparkplatz Bahnhof

Teilnehmende : max. 6

Leitung : Engelbert Höfler

Besprechung : telefonisch 01578 4288073

**Sa., 20.07.2024****Bergwandergruppe BuS****Einerkopf – Zwölferkopf – Saloberalpe - Alatsee**

Charakter : Gemeinschaftstour in 3 Gruppen

Bewertung : Bergwanderung leicht

Ausrüstung : A

Kondition : mittel



## TOUREN & TERMINE

Ausgangsort : Roßmoos; Lechfall  
Ziel : Vils  
Gehzeit/Hm : 3,5 Std./ 150-550 Hm  
Abfahrt : 08:00 Uhr,  
Neuer Markt, Neugablonz  
Leitung : Engelbert Höfler  
Anmeldung : Engelbert Höfler,  
Tel. 01578 4288073

**Sa., 20.07.2024**

### T 331 24 Wandern, Kneippen, Waldbaden

Leichte Wanderung mit Schweiß und auf Kneipps Wegen  
Bewertung : Wanderung leicht  
Ausrüstung : A  
Kondition : mittel  
Ausgangsort : Holzgau, Lechtal  
Gehzeit/Hm : 2-3 Std./ ca. 200 Hm  
Kosten : 5,00 €  
Abfahrt : 08:00 Uhr, Berliner Platz  
Teilnehmende : max. 9  
Leitung : Petra Uhl  
Besprechung : telefonisch 08341 95240

**Sa.-So., 20.07.-21.07.2024**

### T 34 24 Kalkkögel Überschreitung – 2-Tage-Rundtour

Die Dolomiten Nordtirols, aussichtsreich und überraschend

Bewertung : ausgesetzte, schmale Bergpfade, Stellen I/II mit Seilversicherung / Klettersteigpassagen, nur für trittsichere und schwindelfreie, geübte Bergsteiger

Ausrüstung : A + B, Helm  
Kondition : groß

Ausgangsort : Axamer Lizum  
Stützpunkt : Adolf-Pichler-Hütte  
Gehzeit/Hm : 1. Tag Anfahrt und Aufstieg über Halsl, Ampferstein, Marchreisenspitze (2620 m) und Hochtennspitze 8 Std./1400 Hm;

2. Tag über's Schlicker Schartl, Hoher Burgstall zur Schlicker Alm zurück in die Lizum, 8 Std./1300 Hm

Anmeldung : bis 15.06.2024  
Kosten : 20,00 € + Anzahlung für Ü/Verpflegung + Fahrt + eigene  
Abfahrt : 05:00 Uhr, Ort nach Absprache

Teilnehmende : max. 7  
Leitung : Hanns-Peter Rehle  
Besprechung : nach Vereinbarung

**Mi.-So., 14.08.-18.08.2024**

### T 35 24 Zwischen den Toren Tour - von Füssen zum Hahntennjoch



Mehrtägige Wanderung durch einsame Täler und Gipfel. Mit dem ÖPNV in die Berge. Urige Hütten und meistens wenig begangene Wege. Bootsfahrt, Alm-Einkehr, alte Bergwerke.

Bewertung : Bergwanderung mittelschwer  
Ausrüstung : A + B  
Kondition : mittel  
Ausgangsort : Hohenschwangau  
Stützpunkt : Fritz-Putz-Hütte, Gasthof, Heiterwandhütte, Anhalter Hütte  
Gehzeit/Hm : ca. 6-7 Std./ 1000 Hm  
Kosten : 95,00 € + Ü + Verpfl. + ÖPNV/ Boot  
Abfahrt : Nachmittag,  
Bahnhof Kaufbeuren

Teilnehmende : 4  
Leitung : Markus Stumpe  
Besprechung : Do., 25.07.2024, 20:00 Uhr Kunstgalerie Stumpe, Kirchplatz



**Do.-So., 15.08.-18.08.2024****T 36 24 Westliche Lechtaler-  
Durchquerung in 4 Tagen**

Von Grins bis St. Jakob am Arlberg auf dem Höhenweg par excellence. Aussichtsreiche Übergänge mit alpinem Anspruch: ausgesetzte, schmale Bergpfade, Stellen I/II mit Seilversicherungen, Trittsicherheit und Schwindelfreiheit sind strikte Voraussetzungen

Ausrüstung : A + B, Helm

Kondition : groß

Ausgangsort : Grins

Stützpunkt : 3 DAV-Hütten

Gehzeit / Hm : 1. Tag Anfahrt, Aufstieg zur Augsburgener Hütte, optional nachmittags Hüttengipfel, bis 8 Std./1200 Hm +

2. Tag Augsburgener Höhenweg über Dawinkopf, Roland-Ritter-Biwak zur Ansbacher Hütte, 9 Std./1250 Hm

3. Tag Über Samspitze, Alperschonjoch, Hinterseejochl zum Kaiserjochhaus, 8 Std./1400 Hm

4. Tag Abstieg nach St. Jakob a. A. über Leutkircher Hütte, ca. 6 Std./1400 Hm u. Heimfahrt

Anmeldung : bis 15.06.2024

Kosten : 45,00 € + Anzahlung für Ü/Verpflegung + Fahrt + eigene Kosten

Abfahrt : 05:00 Uhr, Ort nach Absprache

Teilnehmende : max. 7

Leitung : Hanns-Peter Rehle

Besprechung : nach Vereinbarung

**Sa., 17.08.2024****Bergwandergruppe BuS  
Kleinwalsertal Auenhütte**

Charakter : Gemeinschaftstour in 3 Gruppen

Bewertung : Bergwanderung mittelschwer

Ausrüstung : A

Kondition : mittel

Ausgangsort : Auenhütte

Ziel : Auenhütte

Gehzeit/Hm : 2-4 Std./100-450 Hm

Abfahrt : 08:00 Uhr,  
Neuer Markt, Neugablonz

Leitung : Rudi Eiben

Anmeldung : Rudi Eiben, Tel. 08341 15758

**Sa.-So., 24.08.-25.08.2024****T 37 24 Habicht (3277 m), Stubaier Alpen**

Hoch hinaus mit etwas Kondition, ein Gipfel der Stubaier 7 Summits, steil aufwärts ohne Talhatscher, Aussichtsgipfel nach Hüttenaufstieg, optional

Bewertung : Bergwanderung schwer, nur für Geübte, Trittsicherheit u. Schwindelfreiheit ist Grundbedingung

Ausrüstung : A + B + Helm

Kondition : groß

Ausgangsort : Gschnitz – Obertal (1250 m)

Stützpunkt : Innsbrucker Hütte (2370 m)

Gehzeit/Hm : 1. Tag: 4 Std./1200 Hm auf Hütte und nachmittags, bis 4 Std.

2. Tag: 10 Std./900 Hm Aufstieg u. 2000 Hm Abstieg

Anmeldung : bis 15.06.2024

Kosten : 20,00 € + Anzahlung für Ü/Verpflegung + Fahrt + eigene Kosten

Abfahrt : 05:00 Uhr, nach Vereinbarung

Teilnehmende : max. 7

Leitung : Hanns-Peter Rehle

Besprechung : telefonisch 0152 51392220

**Do., 12.09.2024****Bergwandergruppe BuS  
Starkenberger Panoramaweg**

Charakter : Gemeinschaftstour in 3 Gruppen

Bewertung : Bergwanderung mittelschwer

Ausrüstung : A

Kondition : mittel

Ausgangsort : Tarrenz


Ziel : Imst

Gehzeit/Hm : 3-5 Std./ 400 Hm

Abfahrt : 07:00 Uhr,  
Neuer Markt, Neugablonz

Leitung : Beate Schak

Anmeldung : Beate Schak, Tel. 08341 17304



## Sa.-So., 14.09.-15.09.2024

### T 38 24 Hoher Riffler (3168 m), Verwall

Phantastischer Aussichtsberg  
 Bewertung : Bergtour mittelschwer  
 Ausrüstung : A + B  
 Kondition : groß  
 Ausgangsort : Pettneu  
 Stützpunkt : Edmund-Graf-Hütte (2377 m)  
 Gehzeit/Hm : 7 Std./ 1900 m  
 Kosten : 20,00 € + Anzahlung für Ü/Ver-  
 pflegung + Fahrt +  
 eigene Kosten  
 Abfahrt : 05:00 Uhr, nach Vereinbarung  
 Teilnehmende : max. 8  
 Leitung : Dieter Pohl  
 Besprechung : telefonisch 08341 67750

## Fr.-So., 20.09.-22.09.2024

### T 39 24 MTB-Cross vom Allgäu ins Lechtal

Mit Bahn und Bike ins Abenteuer.



Bewertung : MTB-Touren mittelschwer S 2  
 Ausrüstung : H; Rucksack mit Ausrüstung  
 für 2 Tage  
 Kondition : mittel-groß  
 Ausgangsort : Oberstdorf  
 Stützpunkt : jeweiliger Übernachtungsort  
 (Lechleiten, Anhalter Hütte)  
 Strecke/Hm : 1. Tag: Oberstdorf-Schrofenpass-  
 Lechleiten ca. 20 km/ 900 Hm,  
 2. Tag: Lechtal-Hahntennjoch-  
 Anhalter Hütte ca. 50 km/  
 1200 Hm,  
 3. Tag: Namlos - Berwang -  
 Reutte ca. 40 km/ 1000 Hm,  
 Trage- und Schiebepassagen!  
 Kosten : 40,00 € + eigene Kosten  
 (Bahnfahrt, Übernachtung)  
 Abfahrt : ca. 13:00 Uhr,  
 Bahnhof Kaufbeuren  
 Teilnehmende : max. 6  
 Leitung : Werner Ottner  
 Besprechung : E-Mail: aw-ottner@freenet.de

## So., 22.09.2024

### T 40 24 Lachenspitze (2130 m) mit „Witze“

Amüsante Tour in den Tannheimer Bergen  
 Bewertung : Bergwanderung mittelschwer  
 Ausrüstung : A + 3 Witze  
 Kondition : mittel  
 Ausgangsort : Vilsalpsee  
 Gehzeit/Hm : ca. 6 Std./ ca. 1000 Hm  
 Kosten : 5,00 € + eigene Kosten  
 Abfahrt : 06:30 Uhr, Parkplatz  
 DAV-Vereinszentrum  
 Teilnehmende : max. 8  
 Leitung : Susanne Kraus  
 Besprechung : telefonisch 08341 9660705

## Sa., 28.09.2024


### T 41 24 Klimmspitze (2464 m), Lechtaler Alpen

Bewertung : Bergtour mittelschwer  
 Ausrüstung : A  
 Kondition : groß  
 Ausgangsort : Klimm  
 Gehzeit/Hm : 7-8 Std./1500 Hm  
 Kosten : 5,00 € + Fahrtkosten  
 Abfahrt : 06:00 Uhr,  
 Pendlerparkplatz Innovapark  
 Teilnehmende : max. 8  
 Leitung : Dieter Pohl  
 Besprechung : telefonisch 08341 67750

## Do, 03.10.2024

### T 42 24 Mit dem MTB um den Ifen

Rohrmoostal-Gerachsattel-Schwarzwasserhütte  
 Bewertung : MTB-Touren mittelschwer  
 S 1 - S 2  
 Ausrüstung : H  
 Kondition : mittel-groß  
 Ausgangsort : Tiefenbach  
 Strecke/Hm : ca. 50 km/ 1300 Hm,  
 Schiebepassagen!  
 Kosten : 5,00 € + eig. Kosten  
 Abfahrt : 06:00 Uhr,  
 Parkplatz Bahnhof Südseite  
 Teilnehmende : max. 8  
 Leitung : Werner Ottner  
 Besprechung : E-Mail: aw-ottner@freenet.de



**Sa., 12.10.2024**

**Bergwandergruppe BuS**

**Wanderung am und um den Grünten**

Charakter : Gemeinschaftstour in 3 Gruppen  
 Bewertung : Wanderung leicht bis mittel-schwer

Ausrüstung : A  
 Kondition : leicht-mittel  
 Ausgangsort : Neumayr- u. Grüntenhütte, Alpe Kammeregg, Umgebung von Kranzegg

Ziel : Bernardibräu Rettenberg  
 Gehzeit/Hm : 3-5 Std./150-500 Hm  
 Abfahrt : 08:00 Uhr,

Neuer Markt, Neugablonz  
 Leitung : Dieter Pohl  
 Anmeldung : Dieter Pohl, Tel. 08341 67750

**Sa., 12.10.2024**

**T 43 24 Bergtour Grubachspitze (2102 m), „Hausberg von Vorderhornbach“, sonnige, südseitige Herbsttour, Allgäuer Alpen**

Bewertung : Bergtour mittelschwer  
 Ausrüstung : A  
 Kondition : mittel, Trittsicherheit nötig  
 Ausgangsort : Vorderhornbach  
 Gehzeit/Hm : insg. ca. 6-7 Std./ ca. 1160 Hm  
 Kosten : 5,00 €  
 Abfahrt : 07:00 Uhr, Bahnhof Pendlerparkplatz

Teilnehmende : max. 8  
 Leitung : Angelika Schnabel  
 Besprechung : Do., 10.10.2024, 19:00 Uhr, telefonisch 08341 875222 oder E-Mail

**So., 10.11.2024**

**T 44 24 Bergtour Bernhardseck und Jöchlspitze, Sonnenhänge in den südlichen Allgäuer Alpen**

Bewertung : Bergtour mittelschwer  
 Ausrüstung : A, Stirnlampe  
 Kondition : mittel  
 Ausgangsort : Bach im Lechtal  
 Gehzeit/Hm : insg. ca. 7-8 Std./ ca. 1300 Hm  
 Kosten : 5,00 €  
 Abfahrt : 06:30 Uhr, Bahnhof Pendlerparkplatz

Teilnehmende : max. 8

Leitung : Angelika Schnabel  
 Besprechung : Do., 07.11.2024, 19:00 Uhr, telefonisch 08341 875222 oder E-Mail

**Sa., 16.11.2024**

**Bergwandergruppe BuS**

**Weitnau; Burgen, Erlebnis- u. Höhenwege**

Charakter : Gemeinschaftstour in 3 Gruppen  
 Bewertung : Wanderung leicht bis mittel-schwer

Ausrüstung : A  
 Kondition : mittel  
 Ausgangsort : Umgebung Weitnau  
 Ziel : Weitnau

Gehzeit/Hm : 2-3 Std./170-350 Hm  
 Abfahrt : 08:30 Uhr, Neuer Markt, Neugablonz

Leitung : Detlev Pospiech  
 Anmeldung : Detlev Pospiech, Tel. 08341 9979503







## IMPRESSUM

Dankeschön	Wir danken unseren Interessenten und Partnern sehr herzlich, die durch ihr Inserat wesentlich zur Finanzierung unseres Mitteilungsheftes beigetragen haben.
Herausgeber	Sektion Kaufbeuren-Gablonz des Deutschen Alpenvereins (DAV) Buronstraße 99 87600 Kaufbeuren Telefon 08341 73016 Telefax 08341 875019 E-Mail <a href="mailto:info@alpenverein-kaufbeuren-gablonz.de">info@alpenverein-kaufbeuren-gablonz.de</a> Website <a href="http://www.alpenverein-kaufbeuren-gablonz.de">www.alpenverein-kaufbeuren-gablonz.de</a>
Redaktion	Barbara Löffler, Dr. Ralf Ebner, Helga Obermüller, Engelbert Höfler, Hermann Heckelsmüller
Layout	DiGiTAL SERVICES Egerlandring 48 a 87600 Kaufbeuren Telefon 08341 991991 E-Mail <a href="mailto:kontakt@digitalservices.kaeppler.net">kontakt@digitalservices.kaeppler.net</a> Website <a href="http://digitalservices.kaeppler.net">http://digitalservices.kaeppler.net</a>
Auflage	3.500
Erscheinungsdatum	Dezember 2023

## WIE KÖNNEN SIE RESSOURCEN SPAREN!

*Wir möchten unser Mitteilungsheft und DAV Panorama weiterhin verstärkt digital bereitstellen. Indem Sie auf gedruckte Medien verzichten, leisten Sie nicht nur einen aktiven Beitrag zum Schutz der Umwelt, sondern unterstützen auch unsere Sektion. Die eingesparten Mittel können wir für die zahlreichen gemeinnützigen Aufgaben unseres Vereins, wie Jugendarbeit, Umweltschutz und die Bergsportausbildung einsetzen.*

*Wenn Sie auf die gedruckten Ausgaben von Panorama und/oder des Mitteilungsheftes verzichten wollen und diese künftig digital beziehen möchten, senden Sie bitte eine E-Mail an die unten angegebene E-Mail-Adresse oder ändern Sie den Versand auf unserer Homepage unter „Meine Daten ändern“.*

*[www.alpenverein-kaufbeuren-gablonz.de](http://www.alpenverein-kaufbeuren-gablonz.de) E-Mail: [info@alpenverein-kaufbeuren-gablonz.de](mailto:info@alpenverein-kaufbeuren-gablonz.de)*


**ALLE INFORMATIONEN UND NEWS FINDEN SIE IMMER BRANDAKTUELL AUF UNSERER HOMEPAGE !**

8. KAUFBEURER  
KUNDENSPIEGEL

**Platz 1**  
BRANCHENSIEGER

Untersucht: 4 SPORTGESCHÄFTE  
84,3% Durchschnittlicher Zufriedenheit  
Freundlichkeit: 92,2% (Platz 1)  
Beratungsqualität: 85,2% (Platz 1)  
Preisleistungs-Verhältnis: 74,0% (Platz 1)  
Kundenspiegelangabe 01/2020  
Beitrag (Sport) = 693 von 11 (Gesamt) = 907

[www.kundenspiegel.de](http://www.kundenspiegel.de)  
MF Consulting GmbH, Altm. Leiter: Grett



**KINDERSKI**  
*Tauschsystem*

**RENT**  
*Skiverleih*

**SKISERVICE**  
*vom Profi - Montana Race*

# EVENTS

Besuche unsere Event-Homepage. Hier findest du alles vom Skitest bist zur Klettersteigtour!

Montafon



Warth Schröcken



FINDE DEIN EVENT UNTER  
[WWW.INTERSPORT-HOFMANN-EVENTS.DE](http://WWW.INTERSPORT-HOFMANN-EVENTS.DE)





**DIALOGPOST**  
Ein Service der Deutschen Post

